



ARDENNES

*Liberté
Égalité
Fraternité*

RECUEIL DES ACTES
ADMINISTRATIFS
N°8-2023-105

PUBLIÉ LE 18 OCTOBRE 2023

Sommaire

DDTESPP 08 /

8-2023-10-16-00013 - Arrêté N° 2023-596 portant dérogation au repos dominical des salariés de l'entreprise MOTORCAR NORD BY AUTOSPHERE (2 pages) Page 3

Direction Interdépartementale des routes du Nord /

8-2023-10-18-00002 - T23-490AR CE A34 CE travaux de nettoyage d^Maccotement CE Neutralisation de la voie lente CE Commune de Raillicourt. (4 pages) Page 6

8-2023-10-16-00015 - T23-479-AR - RN43 et A34 - Travaux de réfection de chaussée - Basculement de la circulation du sens France / Belgique - Communes de Charleville- Mézières, Prix-Lès-Mézières, Villers-Semeuse, La Francheville, Les Ayvelles et Lumes. (10 pages) Page 11

8-2023-10-16-00014 - T23-481-AR -Travaux de confortement du déblai D9B-Basculement de la circulation du sens Belgique / France - Communes de Belval et Haudrecy. (6 pages) Page 22

8-2023-10-18-00003 - T23-489AR-RN58 CE Sens Belgique / France CE Contrôles aux frontières CE Neutralisation de la voie de gauche CE Commune de La Chapelle. (4 pages) Page 29

Préfecture 08 / DCL

8-2023-10-11-00003 - Arrêté 2023-05 du 11 10 2023 portant modification des statuts du syndicat mixte Entente Oise-Aisne (36 pages) Page 34

8-2023-10-18-00001 - Arrêté n° 2023/611 portant mandatement d'office de dépenses obligatoires sur le budget principal 2023 de la communauté de communes du pays rethélois (CCPR) (3 pages) Page 71

DDTESPP 08

8-2023-10-16-00013

Arrêté N° 2023-596 portant dérogation au repos
dominical des salariés de l'entreprise
MOTORCAR NORD BY AUTOSPHERE

ARRETE N° 2023-596
**Portant dérogation au repos dominical des salariés
de l'entreprise MOTORCAR NORD BY AUTOSPHERE**

**Le Préfet des Ardennes,
Chevalier de la Légion d'Honneur
Chevalier de l'Ordre National du Mérite**

Vu le décret n° 2004-374 du 29 avril 2004 modifié, relatif aux pouvoirs des préfets, à l'organisation et à l'action des services de l'Etat dans les régions et départements ;

Vu le décret du 3 novembre 2021 portant nomination de Monsieur Alain BUCQUET en qualité de préfet des Ardennes ;

Vu le code du travail et notamment ses articles L3132-1 à L3132-3 relatifs au repos dominical et L3132-20 à L3132-23 relatifs aux dérogations accordées par le préfet de département ;

Vu la convention collective nationale de l'automobile (IDCC 1090) ;

Vu la demande réceptionnée par courrier recommandé avec accusé de réception à l'attention de l'inspection du travail en date du 29 août 2023, présentée par l'entreprise MOTORCAR NORD BY AUTOSPHERE, sise 21 Bis Rue Paulin Richier, 08000 CHARLEVILLE-MEZIERES, en vue d'obtenir l'autorisation d'employer 5 salariés pour le dimanche 22 octobre 2023, dérogeant ainsi à la règle du repos dominical ;

Vu la consultation par courrier en date du 6 septembre 2023 des chambres consulaires, organisations syndicales et patronales, ainsi que de la Mairie de CHARLEVILLE-MEZIERES ;

CONSIDERANT que la difficulté et l'incapacité à livrer des véhicules neufs et la faiblesse des disponibilités de véhicules d'occasion nécessite le temps d'un week-end le rassemblement d'un maximum de véhicules prêtés par d'autres concessionnaires, pour satisfaire la clientèle du secteur et répondre à un besoin client ; que cette action est en adéquation avec la campagne de communication nationale du constructeur ;

CONSIDERANT que le chiffre d'affaire attendu lors de cette ouverture est de l'ordre de 50% par rapport aux autres jours de la semaine ;

Sur proposition du directeur départemental de la direction départementale de l'emploi, du travail, des solidarités et de la protection des populations des Ardennes,

1, place de la préfecture BP 60002 – 08005 CHARLEVILLE-MEZIERES CEDEX

Standard: 03 24 59 66 00 @: prefecture@ardennes.gouv.fr

Les jours et heures d'accueil du public sont consultables sur le site des services de l'État : www.ardennes.gouv.fr

ARRETE

Article 1er : L'entreprise MOTORCAR NORD BY AUTOSPHERE est autorisée à employer 5 salariés occupant les postes de vendeurs commerciaux la journée du dimanche 22 octobre 2023 ;

Article 2 : Seuls les salariés volontaires ayant donné leur accord par écrit à leur employeur pourront travailler le dimanche 22 octobre 2023, conformément à l'article L3132-25-4 du code du travail. Le refus d'un salarié de travailler le dimanche ne constitue ni une faute, ni un motif de licenciement et ne peut faire l'objet d'une mesure discriminatoire dans le cadre de l'exécution du contrat de travail ;

Article 3 : Selon décision unilatérale de l'employeur, approuvée par référendum du 24 août 2023 par la majorité des salariés concernés, chaque salarié privé du repos du dimanche bénéficie d'une rémunération majorée à 125 % et d'une majoration du repos compensateur.

Article 4 : L'entreprise visée à l'article 1er devra fournir, à l'agent de contrôle de l'inspection du travail compétent, un bilan nominatif de l'utilisation de cette autorisation.

Article 5 : Le Préfet des Ardennes, le directeur départemental de l'emploi, du travail, des solidarités et de la protection de la population des Ardennes, sont chargés, chacun en ce qui le concerne, de l'exécution du présent arrêté qui sera publié au recueil des actes administratifs de la préfecture, et dont copie sera adressée à l'entreprise MOTORCAR NORD BY AUTOSPHERE, sise Route de Beuraing, 08600 GIVET, siège de l'entreprise.

Charleville-Mézières, le 16 OCT. 2023

Le Préfet,



Alain BUCQUET

Dans un délai de deux mois à compter de la date de la notification ou de la publication du présent arrêté au recueil des actes administratifs de la préfecture, les recours suivants peuvent être introduits conformément aux dispositions des articles R. 421-1 et suivants du code de justice administrative :

- un recours gracieux, adressé à : M. le Préfet des Ardennes – 1 place de la préfecture – 08000 CHARLEVILLE-MEZIERES

- un recours hiérarchique, auprès de la Ministre du travail, de l'emploi et de l'insertion – Ministère du Travail, de l'emploi et de l'insertion – Direction Générale du Travail (DGT) – 39-43 Quai André Citroën – 75739 PARIS Cedex 15

Dans ces deux cas, le silence de l'Administration vaut rejet implicite au terme d'un délai de deux mois.

Après un recours gracieux ou hiérarchique, le délai du recours contentieux ne court qu'à compter du rejet explicite ou implicite de l'un de ces recours.

- un recours contentieux, en saisissant le Tribunal Administratif de Châlons-en-Champagne : 25 rue du Lycée - 83 041 CHALONS-EN-CHAMPAGNE CEDEX. Le tribunal administratif peut également être saisi par l'application informatique TELERECOURS CITOYEN accessible par le site www.telerecours.fr

Direction Interdépartementale des routes du
Nord

8-2023-10-18-00002

T23-490AR ☒ A34 ☒ travaux de nettoyage
dTMaccotement ☒ Neutralisation de la
voie lente ☒ Commune de Raillicourt.



ARRÊTÉ

Département des Ardennes – A34 – travaux de nettoyage d'accotement – Neutralisation de la voie lente – Commune de Raillicourt.

Arrêté n° T23 – 490AR

Vu le Code de la Route et notamment les articles R 411-8, R 411-18, R 411-28, R 432-7,

Vu le Code Pénal,

Vu le Code Général des Collectivités Territoriales,

Vu le Code de la Voirie Routière,

Vu le décret 2010-146 du 16 février 2010 modifiant le décret 2004-374 du 29 avril 2004 relatif aux pouvoirs des préfets, à l'organisation et à l'action des services de l'État dans les Régions et Départements,

Vu le décret du 03 novembre 2021 nommant M. Alain BUCQUET en qualité de préfet des Ardennes,

Vu l'arrêté interministériel du 24 novembre 1967 relatif à la signalisation routière modifié par des arrêtés subséquents,

Vu l'arrêté préfectoral en date du 22 novembre 2021 portant délégation de signature à M. le Directeur Interdépartemental des Routes Nord,

Vu l'arrêté préfectoral en date du 01 septembre 2023 portant délégation de signature du Directeur Interdépartemental des Routes Nord à ses collaborateurs,

Vu l'instruction interministérielle sur la signalisation temporaire (livre I – huitième partie – signalisation temporaire) approuvée par arrêté du 06 novembre 1992 modifié par des arrêtés subséquents,

Vu la circulaire du 19 janvier 2023 de Mr le ministre délégué auprès du ministre de la Transition écologique et de la Cohésion des territoires fixant le calendrier 2023 et janvier 2024 des jours « hors chantiers »,

Vu la Note technique du 14 avril 2016 relative à la coordination des chantiers sur le réseau routier national abrogeant la circulaire n°96-14 du 06 février 1996 relative à l'exploitation sous chantier,

Vu la demande en date du 17 octobre 2023, par laquelle M. le Responsable du District Reims – Ardennes de la DIR Nord fait connaître qu'il est indispensable de réglementer la circulation sur l'autoroute A34, sens Charleville-Mézières / Reims,

Considérant qu'il s'agit d'un chantier non « courant » au sens de la note technique du 14 avril 2016,

Sur proposition de Me. la Cheffe de centre de Rethel,

ARRÊTE

ARTICLE 1 :

Des restrictions de circulation seront appliquées de jour et de nuit, sur l'A34, du mardi 24 octobre 2023 à 7h00 au vendredi 03 novembre à 17h00, pour permettre la réalisation des travaux susmentionnés et de garantir la sécurité des usagers et du personnel intervenant.

ARTICLE 2 :

Les restrictions consistent en la neutralisation de la voie lente du PR 48+026 au PR 51+000.

Les restrictions de circulations sont les suivantes :

Sens Charleville-Mézières vers Rethel :

- Les dépassements sont interdits du PR47+614 au PR51+000.
- La vitesse est limitée à 110 km/h du PR47+614 au PR47+809.
- La vitesse est limitée à 90 km/h du PR47+809 au PR51+000.
- La voie lente est neutralisée du PR48+026 au PR51+000.

ARTICLE 3 :

L'interdistance entre ce chantier et d'autres chantiers « courants » pourra être inférieure à la réglementation en vigueur.

ARTICLE 4 :

La signalisation temporaire est une adaptation des prescriptions de l'instruction interministérielle sur la signalisation routière, notamment la 8^e partie « signalisation temporaire » approuvée par l'arrêté du 6 novembre 1992 modifié et conforme aux recommandations du SETRA pour la partie française.

La pose, la maintenance et la dépose de l'ensemble des dispositifs de signalisation temporaire seront assurées par le CEI de Rethel.

Les travaux seront réalisés par l'entreprise VDR Espace Vert.

Pour tout événement inhérent à la circulation au droit de l'opération, le Centre d'Information et de Gestion du Trafic (CIGT) de Reims devra être informé. Le CIGT est joignable au **03 26 85 15 08**.

Le District Reims-Ardenne est le gestionnaire de la voie.

ARTICLE 5 :

Toute infraction au présent arrêté sera constatée et poursuivie conformément aux lois et textes en vigueur.

ARTICLE 6 :

Les dispositions du présent arrêté prennent effet le jour de sa publication au recueil des actes administratifs de la préfecture des Ardennes

ARTICLE 7 :

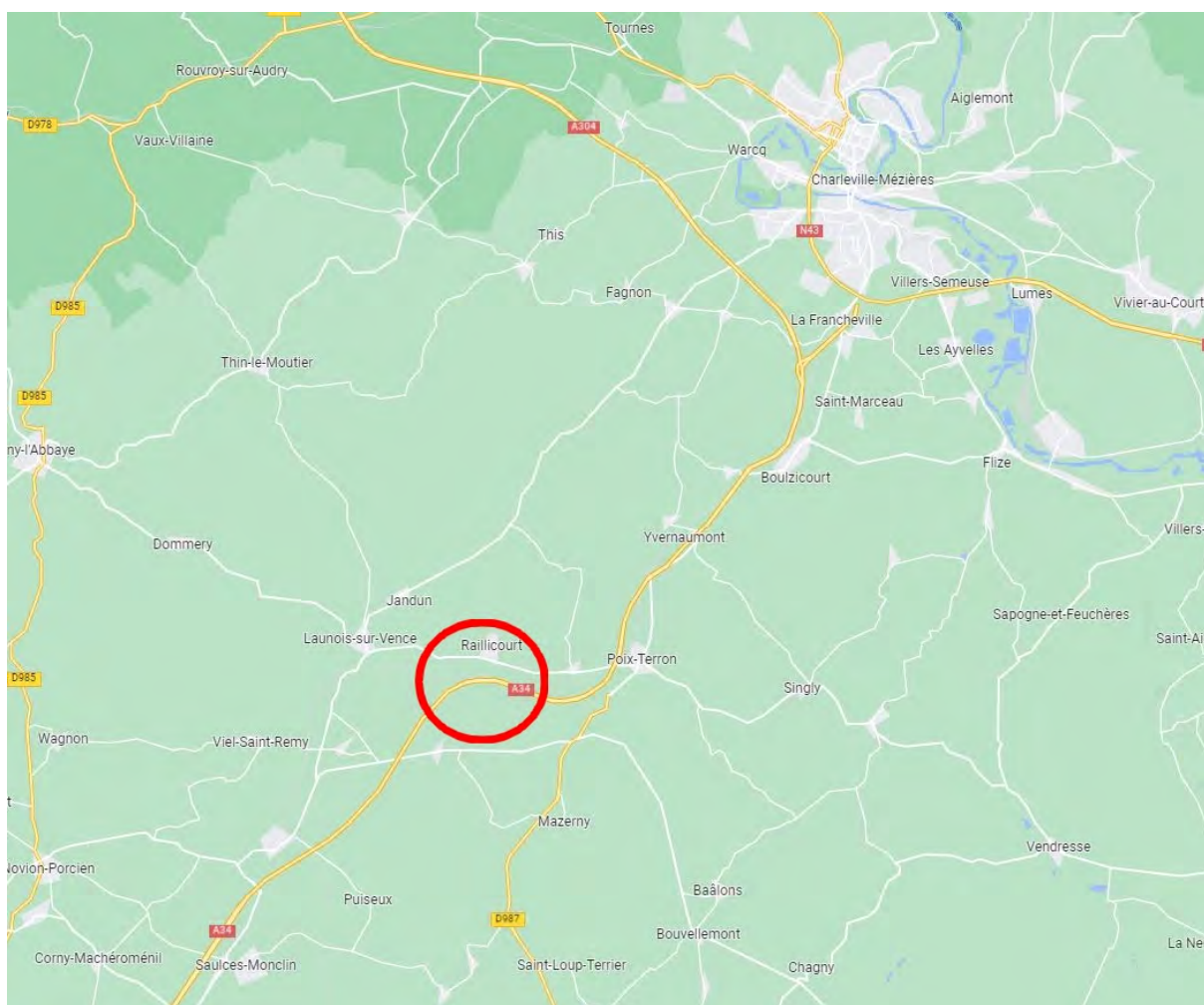
M. le Directeur Interdépartemental des Routes Nord est chargé de l'exécution du présent arrêté dont copie sera adressée à :

M. le Secrétaire Général de la Préfecture des Ardennes,
M. le Coordinateur Sécurité Routière de la Préfecture des Ardennes,
Mme la Directrice des services du Cabinet,
M. le Directeur Départemental des Territoires des Ardennes,
M. le Directeur Départemental de la Sécurité Publique des Ardennes,
M. le Directeur du S.D.I.S des Ardennes,
M. le Responsable du Service d'Aide Médicale d'Urgence des Ardennes,
M. le Chef du Service Régional des Transports de la D.R.E.A.L Grand-Est,
M. les Présidents des Syndicats de Transporteurs,
M. le Président du Conseil Départemental des Ardennes,
M. le Commandant du Groupement de Gendarmerie des Ardennes,
Mme la Cheffe de l'Arrondissement de Gestion de la Route Est – DIR Nord,
M. le Chef du CIGT de Reims – DIR Nord,
M. le Chef du CIGT de Lille – DIR Nord,
M. le Chef de District Reims-Ardennes – DIR Nord,
Mme la Cheffe du CEI de Rethel – DIR Nord,
M. le Maire de Raillicourt
DIRN/SPT/CPR.

À Charleville-Mézières, le 18 octobre 2023

**Le Préfet,
Pour le Préfet et par délégation,
Le Directeur de la DIR Nord,
Pour le Directeur et par délégation,
Le chef de District Reims Ardennes**

Annexe 1 : plan de situation des travaux



Direction Interdépartementale des routes du
Nord

8-2023-10-16-00015

T23-479-AR - RN43 et A34 - Travaux de réfection
de chaussée - Basculement de la circulation du
sens France / Belgique - Communes de
Charleville- Mézières, Prix-Lès-Mézières,
Villers-Semeuse, La Francheville, Les Ayvelles et
Lumes.



ARRÊTÉ

Département des Ardennes – RN43 et A34 – Travaux de réfection de chaussée – Basculement de la circulation du sens France / Belgique – Communes de Charleville Mézières, Prix-lès-Mézières, Villers-Semeuse, La Francheville, Les Ayvelles et Lumes.

Arrêté n° T23-479AR

Vu le Code de la Route et notamment les articles R 411-8, R 411-18, R 411-28, R 432-7,

Vu le Code Pénal,

Vu le Code Général des Collectivités Territoriales,

Vu le Code de la Voirie Routière,

Vu le décret 2010-146 du 16 février 2010 modifiant le décret 2004-374 du 29 avril 2004 relatif aux pouvoirs des préfets, à l'organisation et à l'action des services de l'État dans les Régions et Départements,

Vu le décret du 03 novembre 2021 nommant M. Alain BUCQUET en qualité de préfet des Ardennes,

Vu l'arrêté interministériel du 24 novembre 1967 relatif à la signalisation routière, modifié par des arrêtés subséquents,

Vu l'arrêté préfectoral en date du 22 novembre 2021 portant délégation de signature à M. le Directeur Interdépartemental des Routes Nord,

Vu l'arrêté préfectoral en date du 01 septembre 2023 portant délégation de signature du Directeur Interdépartemental des Routes Nord à ses subordonnés,

Vu l'instruction interministérielle sur la signalisation temporaire (livre I – huitième partie – signalisation temporaire) approuvée par arrêté du 06 novembre 1992 modifié par des arrêtés subséquents,

Vu la circulaire du 19 janvier 2023 de Mr le ministre délégué auprès du ministre de la Transition écologique et de la Cohésion des territoires fixant le calendrier 2023 et janvier 2024 des jours « hors chantiers »,

Vu la Note technique du 14 avril 2016 relative à la coordination des chantiers sur le réseau routier national abrogeant la circulaire n°96-14 du 06 février 1996 relative à l'exploitation sous chantier,

Vu la demande en date du 12/10/2023, par laquelle M. le Responsable du District Reims – Ardennes de la DIR Nord, suite à la demande du SIR EST et au DESC fourni par l'entreprise, fait connaître qu'il est indispensable de réglementer la circulation sur la route nationale 43 et l'autoroute A34, dans les deux sens de circulation,

Vu l'arrêté du Conseil Départemental 08 concernant les restrictions au niveau de la RD8043 (ex RN43),

Vu la réunion de concertation en date du 5/10/2023 avec l'ensemble des acteurs locaux,

Considérant qu'il s'agit d'un chantier non « courant » au sens de la note technique du 14 avril 2016,

Sur proposition de M. l'adjoint au Responsable du District Reims – Ardennes de la DIR Nord,

ARRÊTE

ARTICLE 1 :

Des restrictions de circulation seront appliquées de jour comme de nuit, sur la RN43 et l'A34, du lundi 23 octobre 2023 à 08h00 au vendredi 10 novembre 2023 à 18h00, pour permettre la réalisation des travaux susmentionnés et de garantir la sécurité des usagers et du personnel intervenant.

ARTICLE 2 :

Les restrictions consistent en :

Dans le sens Charleville vers Sedan / Belgique : basculement de la circulation entre les ITPC des PR 41+0400 de la RN43 et PR 30+0305 de l'A34

- Les manœuvres de dépassement sont interdites du PR 43+0050 de la RD8043 (ex RN43-arrêté CD08) au PR 30+0200 de l'A34,
- la voie de gauche est neutralisée entre les PR 42+0650 de la RD8043 (arrêté CD08) et 41 + 0400 de la RN43 (basculement),
- la vitesse est fixée à 70 km/h du 41+0700 de la RD8043 au 41+0500 de la RD8043, (arrêté CD08)
- la vitesse est fixée à 50 km/h du PR 41+0500 de la RD8043 (arrêté CD08) au 41 + 200 de la RN43,

- la circulation du sens Charleville vers Sedan / Belgique est basculée sur la voie de gauche du sens Sedan / Belgique vers Charleville entre les PR 41+0400 de la RN43 et PR 30+0305 de l'A34,
- la vitesse est fixée à 80 km/h du PR 41+0200 de la RN43 au PR 30 + 0305 de l'A34,
- la vitesse est fixée à 50 km/h du PR 30+0305 au 30+0200 de l'A34.

Dans le sens Sedan / Belgique vers Charleville / Reims :

- Les manœuvres de dépassement sont interdites du PR 29+0340 de l'A34 au 41+500 de la RD8043,
- la vitesse est fixée à 110 km/h du PR 29+0340 au 29+0540 de l'A34,
- la vitesse est fixée à 90 km/h du PR 29+0540 au 30+0300 de l'A34,
- la vitesse est fixée à 80 km/h du PR 30+0300 de l'A34 au 41+0500 de la RD8043 (arrêté CD08),
- la voie de gauche est neutralisée entre les PR 29+0740 de l'A34 et 41+0500 de la RD8043 (arrêté CD08).

Ces modalités d'exploitation entraînent, pour toute la durée du chantier, la fermeture des bretelles suivantes :

la filante A34G (Reims → Sedan) de l'échangeur n°9 (Moulin le Blanc). Pour pallier cette fermeture, la déviation suivante est mise en place :

L'usager de la route sera guidé depuis la A34 vers la RD 951 puis rejoindra le giratoire de la RD 951, à savoir :

- Faire le tour du giratoire, prendre 2ème sortie R D8043 Charleville centre
- Sortir à l'échangeur n°11 Prix les Mézières
- Faire le tour du giratoire 3ème sortie Metz / Sedan sur RD3
- Reprendre RD8043 puis la RN43 et A34 en direction Sedan
- Fin de déviation

la bretelle n°4 d'accès à l'A34 en direction de Sedan depuis le giratoire RD8051 / Mohon de l'échangeur n°9 (Moulin le Blanc). Pour pallier cette fermeture, la déviation suivante est mise en place :

L'usager de la route sera averti au giratoire RD 8051 / Mohon afin de prendre la direction Charleville via la RD8043, à savoir :

- Sortir à l'échangeur n°11 Prix les Mézières
- Faire le tour du giratoire 3ème sortie Metz / Sedan sur RD3
- Reprendre RD8043 puis la RN43 et A34 en direction Sedan
- Fin de déviation

Ces modalités d'exploitation entraînent, pour la dernière semaine du chantier, du lundi 06 novembre 2023 à 08h00 au vendredi 10 novembre 2023 à 18h00, la fermeture de la bretelle n°3 d'accès à l'A34 en direction de Charleville depuis la RD8043a/Villers-Semeuse de l'échangeur n°8 (Villers-Semeuse). Pour pallier cette fermeture, la déviation suivante est mise en place :

- Poursuivre sur la D764
- Faire le tour du giratoire, prendre la 4eme sortie en direction de Charleville
- Reprendre l' A34 direction de Reims – Charleville-Mézières
- Fin de déviation

ARTICLE 3 :

L'interdistance entre ce chantier et d'autres chantiers « courants » pourra être inférieure à la réglementation en vigueur.

ARTICLE 4 :

La signalisation temporaire est une adaptation des prescriptions de l'instruction interministérielle sur la signalisation routière, notamment la 8^e partie « signalisation temporaire » approuvée par l'arrêté du 6 novembre 1992 modifié et conforme aux recommandations du SETRA pour la partie française.

La pose, la maintenance et la dépose de l'ensemble des dispositifs de signalisation temporaire seront assurées par l'entreprise SIGNATURE .

Astreintes 24h/24 et 7j/7 :

En semaine du lundi 8h00 au samedi 8h00 : **06 12 36 25 19**

Le week-end du samedi 8h00 au lundi 8h00 : **06 12 36 25 19**

Les travaux de réfection de chaussée seront réalisés par l'entreprise Eurovia et ses sous – traitants.

Pour tout événement inhérent à la circulation au droit de l'opération, le Centre d'Information et de Gestion du Trafic (CIGT) de Reims devra être informé. Le CIGT est joignable au **03 26 85 15 08**.

Le District Reims-Ardenne est le gestionnaire de la voie.

ARTICLE 5 :

Toute infraction au présent arrêté sera constatée et poursuivie conformément aux lois et textes en vigueur.

ARTICLE 6 :

Les dispositions du présent arrêté prennent effet le jour de sa publication au recueil des actes administratifs de la préfecture de s Ardenne.

ARTICLE 7:

M. le Directeur Interdépartemental des Routes Nord est chargé de l'exécution du présent arrêté dont copie sera adressée à :

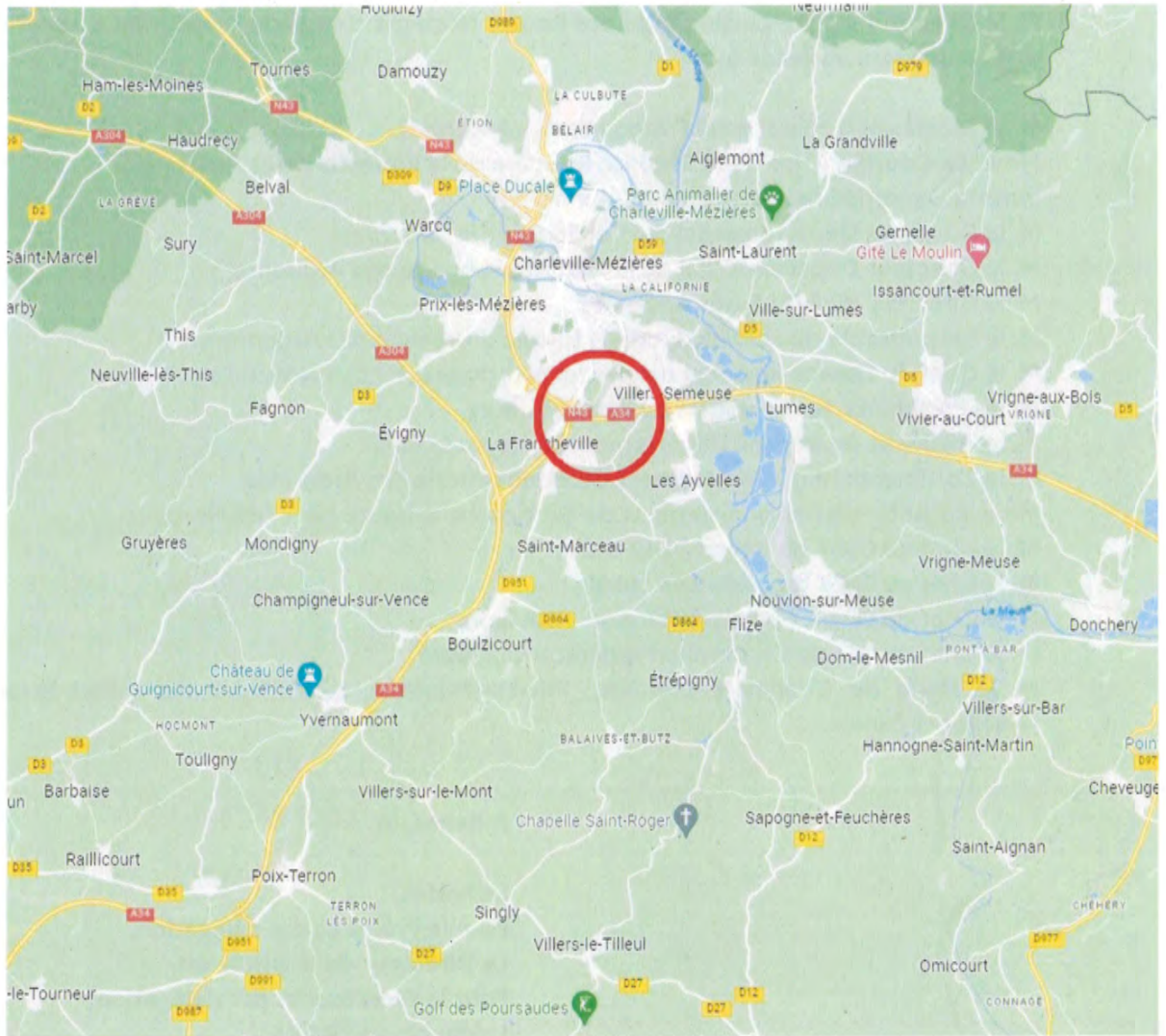
M. le Secrétaire Général de la Préfecture des Ardennes,
Mme. La Coordinatrice de la Sécurité Routière de la Préfecture des Ardennes,
Mme la Directrice des services du Cabinet,
M. le Directeur Départemental des Territoires des Ardennes,
M. le Directeur Départemental de la Sécurité Publique des Ardennes,
M. le Directeur du S.D.I.S des Ardennes,
M. le Responsable du Service d'Aide Médicale d'Urgence des Ardennes,
M. le Chef du Service Régional des Transports de la D.R.E.A.L Grand-Est,
M. les Présidents des Syndicats de Transporteurs,
M. le Président du Conseil Départemental des Ardennes,
M. le Commandant du Groupement de Gendarmerie des Ardennes,
Mme la Cheffe de l'Arrondissement de Gestion de la Route Est – DIR Nord,
M. le Chef du CIGT de Reims – DIR Nord,
M. le Chef du CIGT de Lille – DIR Nord,
M. le Chef de District Reims-Ardennes – DIR Nord,
M. le Chef du CEI de Charleville-Mézières – DIR Nord,
M. le Maire de Charleville-Mézières, Prix-Lès-Mézières, La Francheville, Villers-Semeuse, Les Ayvelles et Lumes,

À Reims, le 16/10/23

**Le Préfet,
Pour le Préfet et par délégation,
Le Directeur de la DIR Nord,
Pour le Directeur et par délégation,
La cheffe de l'AGRE**



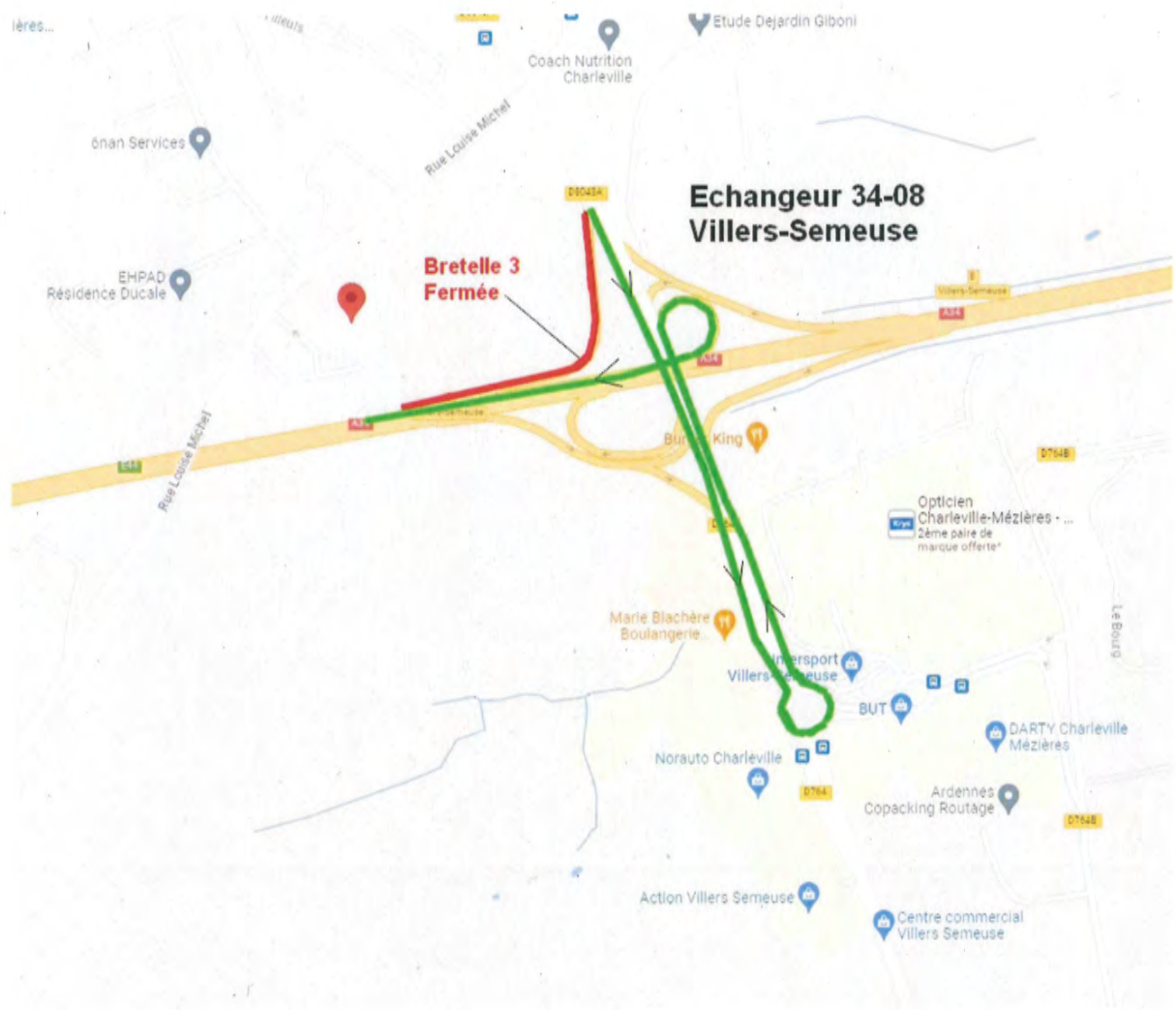
Annexe 1 : plan de situation des travaux



Annexe 2 : plans de déviations







10/10/2023
10/10/2023

Direction Interdépartementale des routes du
Nord

8-2023-10-16-00014

T23-481-AR -Travaux de confortement du déblai
D9B-Basculement de la circulation du sens
Belgique / France - Communes de Belval et
Haudrecy.



ARRÊTÉ

Département des Ardennes – A304 – Travaux de confortement du déblai D9B – Basculement de la circulation du sens Belgique / France – Communes de Belval et Haudrecy.

Arrêté n° T23-481AR

Vu le Code de la Route et notamment les articles R 411-8, R 411-18, R 411-28, R 432-7,

Vu le Code Pénal,

Vu le Code Général des Collectivités Territoriales,

Vu le Code de la Voirie Routière,

Vu le décret 2010-146 du 16 février 2010 modifiant le décret 2004-374 du 29 avril 2004 relatif aux pouvoirs des préfets, à l'organisation et à l'action des services de l'État dans les Régions et Départements,

Vu le décret du 03 novembre 2021 nommant M. Alain BUCQUET en qualité de préfet des Ardennes,

Vu l'arrêté interministériel du 24 novembre 1967 relatif à la signalisation routière, modifié par des arrêtés subséquents,

Vu l'arrêté préfectoral en date du 22 novembre 2021 portant délégation de signature à M. le Directeur Interdépartemental des Routes Nord,

Vu l'arrêté préfectoral en date du 01 septembre 2023 portant délégation de signature du Directeur Interdépartemental des Routes Nord à ses subordonnés,

Vu l'instruction interministérielle sur la signalisation temporaire (livre I – huitième partie – signalisation temporaire) approuvée par arrêté du 06 novembre 1992 modifié par des arrêtés subséquents,

Vu la circulaire du 19 janvier 2023 de Mr le ministre délégué auprès du ministre de la Transition écologique et de la Cohésion des territoires fixant le calendrier 2023 et janvier 2024 des jours « hors chantiers »,

Vu la Note technique du 14 avril 2016 relative à la coordination des chantiers sur le réseau routier national abrogeant la circulaire n°96-14 du 06 février 1996 relative à l'exploitation sous chantier,

Vu la demande en date du 12/10/2023, par laquelle M. le Responsable du District Reims – Ardennes de la DIR Nord, suite à la demande du SIR EST et au DESC fourni par l'entreprise, fait connaître qu'il est indispensable de réglementer la circulation sur l'autoroute A304, dans les deux sens de circulation,

Considérant qu'il s'agit d'un chantier non « courant » au sens de la note technique du 14 avril 2016,

Sur proposition de M. l'adjoint au Responsable du District Reims – Ardennes de la DIR Nord,

ARRÊTE

ARTICLE 1 :

Des restrictions de circulation seront appliquées de jours comme de nuits, sur l'A304, du lundi 23 octobre 2023 à 08h00 au vendredi 29 mars 2024 à 18h00 avec un report possible jusqu'au 12 avril 2024, pour permettre la réalisation des travaux susmentionnés et de garantir la sécurité des usagers et du personnel intervenant.

ARTICLE 2 :

Les restrictions consistent en :

Dans le sens Belgique vers France : basculement de la circulation entre les ITPC des PR 22+0450 et 27+0930 de l'A304

- Les manœuvres de dépassement sont interdites du PR 21+0585 au PR 28+0115,
- la vitesse est fixée à 110 km/h du PR 21+0585 au 21+0785,
- la vitesse est fixée à 90 km/h du PR 21+0785 au 21+0985,
- la vitesse est fixée à 70 km/h du PR 21+0985 au 22+0324,
- la voie de gauche est neutralisée entre les PR 21+0985 (début du biseau) et 22+0324 (basculement),
- la vitesse est fixée à 50 km/h du PR 22+0324 au PR 22+0660,
- la circulation du sens Belgique vers France est basculée sur la voie de gauche du sens France vers Belgique entre les PR 22+0450 et 27+0930,
- la vitesse est fixée à 80 km/h du PR 22+0660 au 27+0614,
- la vitesse est fixée à 70 km/h du PR 27+0614 au 27+0814,
- la vitesse est fixée à 50 km/h du PR 27+0814 au 28+0115.

Dans le sens Charleville / Reims vers Belgique :

- Les manœuvres de dépassement sont interdites du PR 29+0550 au 22+0335,

- la vitesse est fixée à 110 km/h du PR 29+0550 au 29+0350,
- la vitesse est fixée à 90 km/h du PR 29+0350 au 27+0950,
- la vitesse est fixée à 80 km/h du PR 27+0950 au 22+0335,
- la voie de gauche est neutralisée entre les PR 29+0150 et 22+0335.

ARTICLE 3 :

L'interdistance entre ce chantier et d'autres chantiers « courants » pourra être inférieure à la réglementation en vigueur.

ARTICLE 4 :

La signalisation temporaire est une adaptation des prescriptions de l'instruction interministérielle sur la signalisation routière, notamment la 8^e partie « signalisation temporaire » approuvée par l'arrêté du 6 novembre 1992 modifié et conforme aux recommandations du SETRA pour la partie française.

La pose, la maintenance et la dépose de l'ensemble des dispositifs de signalisation temporaire seront assurées par l'entreprise AER et AK5.

Astreintes 24h/24 et 7j/7 : tél. 06 11 62 80 20

Les travaux de réfection de chaussée seront réalisés par l'entreprise URANO et ses co et sous-traitants.

Pour tout événement inhérent à la circulation au droit de l'opération, le Centre d'Information et de Gestion du Trafic (CIGT) de Reims devra être informé. Le CIGT est joignable au **03 26 85 15 08**.

Le District Reims-Ardenne/CEI de Charleville-Mézières est le gestionnaire de la voie.

ARTICLE 5 :

Toute infraction au présent arrêté sera constatée et poursuivie conformément aux lois et textes en vigueur.

ARTICLE 6 :

Les dispositions du présent arrêté prennent effet le jour de sa publication au recueil des actes administratifs de la préfecture de s Ardennes.

ARTICLE 7:

M. le Directeur Interdépartemental des Routes Nord est chargé de l'exécution du présent arrêté dont copie sera adressée à :

M. le Secrétaire Général de la Préfecture des Ardennes,
M. le Coordinateur Sécurité Routière de la Préfecture des Ardennes,

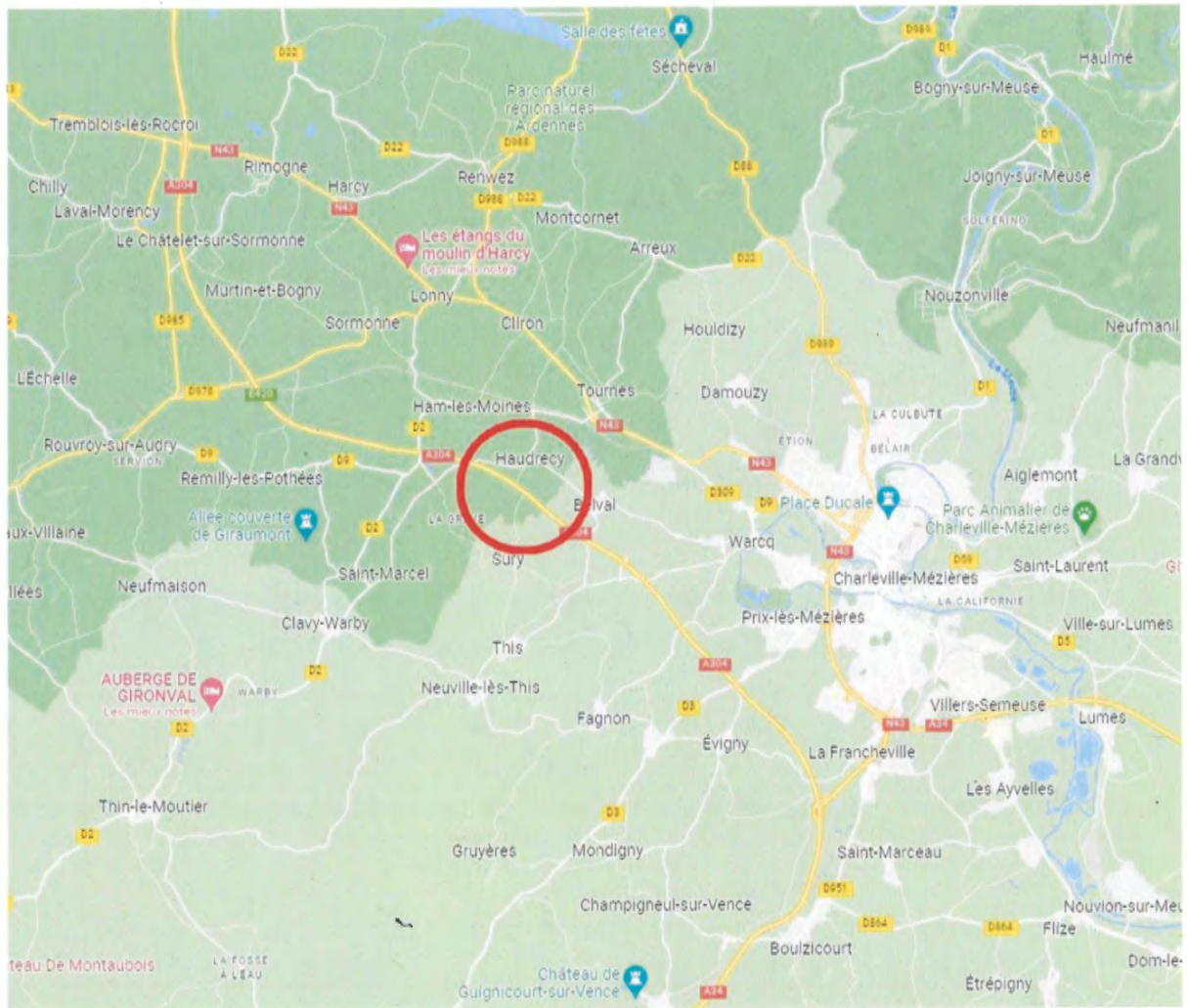
Mme la Directrice des services du Cabinet,
M. le Directeur Départemental des Territoires des Ardennes,
M. le Directeur Départemental de la Sécurité Publique des Ardennes,
M. le Directeur du S.D.I.S des Ardennes,
M. le Responsable du Service d'Aide Médicale d'Urgence des Ardennes,
M. le Chef du Service Régional des Transports de la D.R.E.A.L Grand-Est,
M. les Présidents des Syndicats de Transporteurs,
M. le Président du Conseil Départemental des Ardennes,
M. le Commandant du Groupement de Gendarmerie des Ardennes,
Mme la Cheffe de l'Arrondissement de Gestion de la Route Est – DIR Nord,
M. le Chef du CIGT de Reims – DIR Nord,
M. le Chef du CIGT de Lille – DIR Nord,
M. le Chef de District Reims-Ardennes – DIR Nord,
M. le Chef du CEI de Charleville-Mézières – DIR Nord,
M. le Maire de Belval et Haudrecy,

À Reims, le 16/10/23

Le Préfet,
Pour le Préfet et par délégation,
Le Directeur de la DIR Nord,
Pour le Directeur et par délégation,
La cheffe de l'AGRE



Annexe 1 : plan de situation des travaux



Direction Interdépartementale des routes du
Nord

8-2023-10-18-00003

T23-489AR-RN58 ☒ Sens Belgique / France ☒
Contrôles aux frontières ☒
Neutralisation de la voie de gauche ☒ Commune
de La Chapelle.



ARRÊTÉ

Département des Ardennes – RN58 – Sens Belgique / France – Contrôles aux frontières – Neutralisation de la voie de gauche – Commune de La Chapelle.

Arrêté n° T23 – 489 AR

Vu le Code de la Route et notamment les articles R 411-8, R 411-18, R 411-28, R 432-7,

Vu le Code Pénal,

Vu le Code Général des Collectivités Territoriales,

Vu le Code de la Voirie Routière,

Vu le décret 2010-146 du 16 février 2010 modifiant le décret 2004-374 du 29 avril 2004 relatif aux pouvoirs des préfets, à l'organisation et à l'action des services de l'État dans les Régions et Départements,

Vu le décret du 03 novembre 2021 nommant M. Alain BUCQUET en qualité de préfet des Ardennes,

Vu l'arrêté interministériel du 24 novembre 1967 relatif à la signalisation routière modifié par des arrêtés subséquents,

Vu l'arrêté préfectoral en date du 22 novembre 2021 portant délégation de signature à M. le Directeur Interdépartemental des Routes Nord,

Vu l'arrêté préfectoral en date du 01 septembre 2023 portant délégation de signature du Directeur Interdépartemental des Routes Nord à ses subordonnés,

Vu l'instruction interministérielle sur la signalisation temporaire (livre I – huitième partie – signalisation temporaire) approuvée par arrêté du 06 novembre 1992 modifié par des arrêtés subséquents,

Vu la circulaire du 19 janvier 2023 de Mr le ministre délégué auprès du ministre de la Transition écologique et de la Cohésion des territoires fixant le calendrier 2023 et janvier 2024 des jours « hors chantiers »,

Vu la Note technique du 14 avril 2016 relative à la coordination des chantiers sur le réseau routier national abrogeant la circulaire n°96-14 du 06 février 1996 relative à l'exploitation sous chantier,

Vu la demande en date du 17/10/2023, par laquelle M. Pierre CARTERET, chef divisionnaire des douanes, fait connaître qu'il est indispensable de réglementer la circulation sur la RN 58, sens Belgique / France,

Considérant qu'il s'agit d'un chantier non « courant » au sens de la note technique du 14 avril 2016,

Sur proposition de M. le Chef de centre de Charleville,

ARRÊTE

ARTICLE 1 :

Des restrictions de circulation seront appliquées de jour comme de nuit, sur la RN 58, du vendredi 20 octobre 2023 à 17h00 au lundi 15/04/2024 à 17h00, pour permettre la réalisation des contrôles susmentionnés et de garantir la sécurité des usagers et du personnel intervenant.

ARTICLE 2 :

Les restrictions consistent en la neutralisation de la voie de gauche dans le sens Belgique / France.

dans le sens Belgique / France

- Les manœuvres de dépassement sont interdites du PR 0+700 au PR 1+600,
- la vitesse est fixée à 70 km/h du PR 0+700 au PR 1+600,
- la voie de gauche est neutralisée entre les PR 0+1200 (début de biseau) et PR 1+600.

ARTICLE 3 :

L'interdistance entre ce chantier et d'autres chantiers « courants » pourra être inférieure à la réglementation en vigueur.

ARTICLE 4 :

La signalisation temporaire est une adaptation des prescriptions de l'instruction interministérielle sur la signalisation routière, notamment la 8^e partie « signalisation temporaire » approuvée par l'arrêté du 6 novembre 1992 modifié et conforme aux recommandations du SETRA pour la partie française.

La pose, la maintenance et la dépose de l'ensemble des dispositifs de signalisation temporaire seront assurées par le CEI de Charleville.

Pour tout événement inhérent à la circulation au droit de l'opération, le Centre d'Information et de Gestion du Trafic (CIGT) de Reims devra être informé. Le CIGT est joignable au **03 26 85 15 08**.

Le District Reims-Ardenne est le gestionnaire de la voie.

ARTICLE 5 :

Toute infraction au présent arrêté sera constatée et poursuivie conformément aux lois et textes en vigueur.

ARTICLE 6 :

Les dispositions du présent arrêté prennent effet le jour de sa publication au recueil des actes administratifs de la préfecture des Ardennes.

ARTICLE 7:

M. le Directeur Interdépartemental des Routes Nord est chargé de l'exécution du présent arrêté dont copie sera adressée à :

M. le Secrétaire Général de la Préfecture des Ardennes,
M. le Coordinateur Sécurité Routière de la Préfecture des Ardennes,
Mme la Directrice des services du Cabinet,
M. le Directeur Départemental des Territoires des Ardennes,
M. le Directeur Départemental de la Sécurité Publique des Ardennes,
M. le Directeur du S.D.I.S des Ardennes,
M. le Responsable du Service d'Aide Médicale d'Urgence des Ardennes,
M. le Chef du Service Régional des Transports de la D.R.E.A.L Grand-Est,
M. les Présidents des Syndicats de Transporteurs,
M. le Président du Conseil Départemental des Ardennes,
M. le Commandant du Groupement de Gendarmerie des Ardennes,
Mme la Cheffe de l'Arrondissement de Gestion de la Route Est – DIR Nord,
M. le Chef du CIGT de Reims – DIR Nord,
M. le Chef du CIGT de Lille – DIR Nord,
M. le Chef de District Reims-Ardennes – DIR Nord,
M. le Chef du CEI de Charleville-Mézières – DIR Nord,
M. le Maire de La Chapelle,
M. le Chef divisionnaire des douanes,
DIRN/SPT/CPR.

À Charleville-Mézières, le 18 octobre 2023

**Le Préfet,
Pour le Préfet et par délégation,
Le Directeur de la DIR Nord,
Pour le Directeur et par délégation,
Le chef de District Reims Ardennes**

Annexe 1 : plan de situation



Préfecture 08

8-2023-10-11-00003

Arrêté 2023-05 du 11 10 2023 portant
modification des statuts du syndicat mixte
Entente Oise-Aisne

**Arrêté DCL/BLI/2023-05 portant modification
des statuts du syndicat mixte Entente Oise-Aisne**

Le Préfet de l' Aisne,

Chevalier de la Légion d' Honneur
Chevalier de l' Ordre national du Mérite

VU le code général des collectivités territoriales, notamment ses articles L. 5721-1 et suivants ;

VU le code de l' environnement et notamment son article L. 211-7 ;

VU le décret n° 2004-374 du 29 avril 2004 modifié relatif aux pouvoirs des préfets, à l' organisation et à l' action des services de l' État dans les régions et départements ;

VU le décret du président de la République du 26 mai 2021 portant nomination de M. Thomas CAMPEAUX, préfet de l' Aisne ;

VU le décret du Président de la République du 1^{er} février 2021 nommant M. Alain NGOUOTO, sous-préfet, secrétaire général de la préfecture de l' Aisne ;

VU l' arrêté préfectoral n°2023-31 du 13 septembre 2023 portant délégation de signature à M. Alain NGOUOTO, sous-préfet, secrétaire général de la Préfecture de l' Aisne ;

VU l' arrêté inter-préfectoral du 15 avril 2010 relatif à la délimitation du périmètre d' intervention de l' entente interdépartementale pour la protection contre les inondations de l' Oise, de l' Aisne, de l' Aire et de leurs affluents, en tant qu' établissement public territorial de bassin ;

VU l' arrêté inter-préfectoral en date du 8 août 2017 modifié, portant transformation de l' Entente Oise-Aisne en syndicat mixte ouvert ;

VU la délibération en date du 16 mars 2023 du conseil communautaire de la communauté de communes du Pays Noyonnais se prononçant sur le transfert au syndicat mixte « Entente Oise-Aisne » de la compétence « Maîtrise des eaux de ruissellement » correspondant à l' item 4 de l' article L. 211-7 du code de l' environnement, à l' exclusion de la maîtrise des eaux pluviales ;

VU la délibération n°23-22 en date du 11 mai 2023 du comité syndical de l' Entente Oise-Aisne acceptant le transfert de la compétence « Maîtrise des eaux de ruissellement » par la communauté de communes du Pays Noyonnais et approuvant les modifications statutaires ;

Sur la proposition du secrétaire général de la préfecture de l'Aisne ;

ARRÊTE :

Article 1^{er} : L'article 6 « objet, compétences » des statuts du syndicat mixte « Entente Oise-Aisne » est modifié comme suit :

Est ajouté à l'alinéa sur la maîtrise des eaux de ruissellement :

- *Communauté de communes du Pays Noyonnais (60)*.


Les statuts sont annexés au présent arrêté.

Article 2 : Le présent arrêté peut faire l'objet d'un recours contentieux devant le tribunal administratif d'Amiens dans un délai de deux mois à partir de sa publication au recueil des actes administratifs.

Article 3 : Les secrétaires généraux des préfectures de l'Aisne, des Ardennes, de la Meuse, du Nord, de l'Oise, du Val d'Oise et des Yvelines, les directeurs départementaux des finances publiques, les directeurs départementaux des territoires, les membres du syndicat mixte « Entente Oise-Aisne » sont chargés, chacun en ce qui le concerne, de l'exécution du présent arrêté qui sera publié au recueil des actes administratifs dans les départements de l'Aisne, des Ardennes, de la Meuse, du Nord, de l'Oise, du Val d'Oise et des Yvelines.

Fait à Laon, le 11 OCT. 2023

Pour le Prefet, et par délégation,
Le Secrétaire Général,



Alain NGOUOTO

ENTENTE OISE AISNE

STATUTS



PREAMBULE

L'Etablissement Public Territorial de Bassin (ci-après EPTB) Entente Oise-Aisne est initialement une institution interdépartementale, régie par les articles L5421-1 à L5421-6 du Code général des collectivités territoriales, et couvrant le bassin versant de l'Oise.

En sa qualité d'EPTB, il est également soumis au respect des dispositions de l'article L213-12 du code de l'environnement.

L'établissement a été créé entre les conseils généraux de l'Aisne, des Ardennes, de la Marne, de la Meuse, de l'Oise et du Val d'Oise en septembre 1968.

La loi n°2014-58 du 27 janvier 2014 de modernisation de l'action publique territoriale et d'affirmation des métropoles est venue modifier les dispositions législatives applicables aux EPTB et plus particulièrement l'article L213-12 du Code de l'environnement.

Ainsi, aux termes de cet article, tel que modifié par la loi précitée, et modifié par la loi n°2014-1170 du 13 octobre 2014 d'avenir pour l'agriculture, l'alimentation et la forêt,

« I.- Un établissement public territorial de bassin est un groupement de collectivités territoriales constitué en application des articles L5711-1 à L5721-9 du code général des collectivités territoriales en vue de faciliter, à l'échelle d'un bassin ou d'un groupement de sous-bassins hydrographiques, la prévention des inondations et la défense contre la mer, la gestion équilibrée et durable de la ressource en eau, ainsi que la préservation, la gestion et la restauration de la biodiversité des écosystèmes aquatiques et des zones humides et de contribuer, s'il y a lieu, à l'élaboration et au suivi du schéma d'aménagement et de gestion des eaux.

Il assure la cohérence de l'activité de maîtrise d'ouvrage des établissements publics d'aménagement et de gestion de l'eau. Son action s'inscrit dans les principes de solidarité territoriale, notamment envers les zones d'expansion des crues, qui fondent la gestion des risques d'inondation.

Le deuxième alinéa de l'article L5212-20 du code général des collectivités territoriales n'est pas applicable aux établissements publics territoriaux de bassin.

Les institutions ou organismes interdépartementaux constitués en application des articles L5421-1 à L5421-6 du même code et reconnus établissements publics territoriaux de bassin à la date d'entrée en vigueur de la loi n° 2014-58 du 27 janvier 2014 de modernisation de l'action publique territoriale et d'affirmation des métropoles conservent cette reconnaissance jusqu'à modification de leur statut en syndicat mixte, et au plus tard jusqu'au 1^{er} janvier 2018.

(...)

IV.- En tenant compte de critères fixés par le décret en Conseil d'Etat prévu au VIII du présent article, notamment de la nécessité pour l'établissement public territorial de bassin de disposer des services permettant d'apporter à ses membres l'appui technique nécessaire pour la réalisation des missions mentionnées aux 1°, 2°, 5° et 8° du I de l'article L211-7, le périmètre d'intervention de l'établissement public territorial de bassin ou de l'établissement

public d'aménagement et de gestion de l'eau est délimité par arrêté du préfet coordonnateur de bassin :

1° Soit à la demande des collectivités territoriales après avis du comité de bassin et, s'il y a lieu, après avis des commissions locales de l'eau ;

2° Soit à l'initiative du préfet coordonnateur de bassin, après avis du comité de bassin et, s'il y a lieu, des commissions locales de l'eau concernées. Cet avis est réputé favorable s'il n'a pas été rendu à l'issue d'un délai de quatre mois.

Cet arrêté dresse la liste des collectivités territoriales et des établissements publics de coopération intercommunale à fiscalité propre compétents en matière de gestion des milieux aquatiques et de prévention des inondations, en application du I bis de l'article L211-7, intéressés.

(...)

V.- Les établissements publics territoriaux de bassin et les établissements publics d'aménagement et de gestion de l'eau constitués conformément aux II et III du présent article exercent, par transfert ou par délégation conclue dans les conditions prévues à l'article L1111-8 du code général des collectivités territoriales et conformément à leurs objets respectifs, tout ou partie des missions relevant de la compétence de gestion des milieux aquatiques et de prévention des inondations définie au I bis de l'article L211-7 du présent code.

VI.- L'établissement public territorial de bassin peut également définir, après avis du comité de bassin et, lorsqu'elles existent, des commissions locales de l'eau concernées, un projet d'aménagement d'intérêt commun. Il le soumet aux communes et aux établissements publics de coopération intercommunale et aux établissements publics d'aménagement et de gestion de l'eau concernés qui, s'ils l'approuvent, lui transfèrent ou délèguent les compétences nécessaires à sa réalisation.

VII.- Les ressources de l'établissement public territorial de bassin se composent des contributions de ses membres, de subventions et de prêts ainsi que des sommes perçues par l'agence de l'eau à la demande de l'établissement en application du V bis de l'article L213-10-9.

(...)

VIII.- Un décret en Conseil d'Etat fixe les modalités d'application du présent article. »

Le législateur a ainsi entendu imposer, aux EPTB, d'être constitués sous la forme d'un syndicat mixte ouvert ou d'un syndicat mixte fermé.

Par ailleurs, la loi n°2014-58 du 27 janvier 2014 a créé une nouvelle compétence, à savoir la compétence « gestion des milieux aquatiques et prévention des inondations » dite « GEMAPI » qu'elle a attribuée, de plein droit, aux communes et à leurs établissements publics de coopération intercommunale à fiscalité propre, à compter du 1^{er} janvier 2018.

Le texte permet toutefois, à ces collectivités et établissements publics compétents en matière de GEMAPI, de transférer ou déléguer cette compétence ou une partie de cette dernière, à un EPTB constitué sous la forme d'un syndicat mixte.

En application de ces dispositions, L'Entente Oise-Aisne existante a décidé, d'un point de vue institutionnel, d'évoluer en un syndicat mixte ouvert.

Une discussion s'est donc engagée entre l'ensemble des acteurs présents sur le territoire. Le constat que de nombreuses collectivités exerçaient la compétence GEMA tandis que l'Entente

Oise Aisne portait la maîtrise d'ouvrage d'une politique de prévention des inondations à l'échelle pertinente du bassin de l'Oise et de l'Aisne, a conduit à scinder la compétence en GEMA d'une part, PI d'autre part, dans le respect de l'objectif affiché par le législateur de préserver les structures existantes.

Par délibération n°16-28 du 19 octobre 2016, le Conseil d'administration de l'Entente interdépartementale Oise Aisne a approuvé le principe de la transformation en syndicat mixte ouvert à l'unanimité ; il s'en est suivi six délibérations concordantes des conseils départementaux membres : délibérations du Conseil départemental de l'Aisne n°753 du 21 novembre 2016, du Conseil départemental des Ardennes n0201.01.03 du 6 janvier 2017, du Conseil départemental de la Marne n°SE17-01-II-12 du 19 janvier 2017, du Conseil départemental de la Meuse du 15 décembre 2016, de la commission permanente du Conseil départemental de l'Oise n°II-10 du 12 décembre 2016, du Conseil départemental du Val d'Oise n°4-38 du 16 décembre 2016.

Un arrêté interpréfectoral du 8 août 2017 a créé le syndicat mixte ouvert « Entente Oise Aisne ».

TITRE I – OBJET GENERAL

ARTICLE 1 : NATURE JURIDIQUE ET DENOMINATION

L'Entente Oise-Aisne est un syndicat mixte ouvert de collectivités et de groupements de collectivités. Elle est régie conformément au Code général des collectivités territoriales, notamment ses articles L5721-1 à L5722-11. Elle a vocation à réunir les régions, les départements, les communes et leurs groupements.

L'Entente Oise Aisne a été reconnue Etablissement public territorial de bassin (EPTB) par arrêté interpréfectoral des préfets coordonnateurs de bassins Seine Normandie, Artois Picardie et Rhin Meuse du 15 avril 2010, conformément aux dispositions de l'article L213-12 du Code de l'environnement. A ce titre, il est fait application de l'article L566-10 du Code de l'environnement.

ARTICLE 2 : SIEGE

Le siège de l'Entente Oise-Aisne est fixé à l'Hôtel du Département de l'Aisne.

ARTICLE 3 : DUREE

L'établissement public est constitué pour une durée illimitée.

ARTICLE 4 : PERIMETRE

Le périmètre de l'Entente Oise-Aisne est celui du bassin versant de l'Oise. La liste des communes concernées est annexée aux statuts. Les communes périphériques ne sont concernées que pour la fraction de leur territoire dans le bassin versant.

Le bassin versant de l'Oise est subdivisé en 15 unités hydrographiques : Oise confluence, Oise Esches, Nonette, Automne, Thérain, Brèche, Oise Aronde, Oise moyenne, Oise amont,

Serre, Ailette, Aisne aval, Aisne Vesle Suipe, Aisne moyenne et Aisne amont. La carte du bassin versant de l'Oise et des unités hydrographiques est annexée aux statuts.

ARTICLE 5 : CONSTITUTION

L'Entente Oise-Aisne est constituée des collectivités et groupements de collectivités suivants :

a) pour les régions :

- —

b) pour les départements :

- le Département de l'Aisne
- le Département des Ardennes
- le Département de la Meuse
- le Département de l'Oise
- le Département du Val d'Oise

c) pour les EPCI à fiscalité propre (EPCI-FP) :

- Communauté d'agglomération de Chauny-Tergnier-La Fère (02)
- Communauté de communes de la Champagne picarde (02)
- Communauté de communes du Chemin des Dames (02)
- Communauté de communes du Pays de la Serre (02)
- Communauté de communes Thiérache, Sambre et Oise (02)
- Communauté de communes des Trois rivières (02)
- Communauté de communes du Val de l'Oise (02)
- Communauté de communes de l'Argonne Ardennaise (08)
- Communauté de communes des Crêtes préardennaises (08)
- Communauté de communes du Pays rethémois (08)
- Communauté de communes de l'Aire à l'Argonne (55)
- Communauté de communes Argonne Meuse (55)
- Communauté de communes Val de Meuse Voie sacrée (55)
- Communauté de communes Sud Avesnois (59)
- Agglomération Creil sud Oise (60)
- Agglomération de la région de Compiègne et de la basse Automne (60)
- Communauté de communes des Lisières de l'Oise (60)
- Communauté de communes du Pays Noyonnais (60)

- Communauté de communes des Pays d’Oise et d’Halatte (60)
- Communauté de communes de la Plaine d’Estrées (60)
- Communauté de communes de Senlis sud Oise (60)
- Communauté d’agglomération de Cergy Pontoise (95 et 78)
- Communauté d’agglomération Roissy Pays-de-France (95 et 77)
- Communauté de communes du Haut Val d’Oise (95)
- Communauté de communes Sausseron impressionnistes (95)
- Communauté de communes de la vallée de l’Oise et des trois forêts (95)
- Communauté de communes du Vexin centre (95)

d) pour les syndicats mixtes :

- —

La composition de l’Entente Oise–Aisne peut être modifiée selon les dispositions des articles 8 et 9 des statuts.

ARTICLE 6 : OBJET, COMPETENCES

L’Entente Oise–Aisne est compétente sur le grand cycle de l’eau. Elle exprime la solidarité de bassin. Elle intervient conformément aux dispositions de l’article L211–7 du Code de l’environnement pour entreprendre l’étude, l’exécution et l’exploitation de tous travaux, actions, ouvrages ou installations présentant un caractère d’intérêt général ou d’urgence et visant :

- La prévention des inondations (PI, partie de la compétence GEMAPI), correspondant à l’item 5° de l’article L211–7 du Code de l’environnement. A cet effet, l’Entente Oise Aisne définit, réalise et gère des aménagements hydrauliques (rétention, ralentissement et ressuyages des crues ; barrages de protection ; casiers de stockage des crues) ; elle crée ou restaure des zones de rétention temporaire des eaux de crues ; elle crée, surveille et entretient des systèmes d’endiguement ; elle agit sur tous moyens pour réduire le risque d’inondation (vulnérabilité, résilience, préparation, alerte, etc.).

Cette compétence est **obligatoire** pour les structures dotées de la compétence PI.

- La gestion des milieux aquatiques (GEMA, partie de la compétence GEMAPI), correspondant aux items 1°, 2°, 8° de l’article L211–7 du Code de l’environnement. A cet effet, l’Entente Oise Aisne réalise toutes études et actions pour l’amélioration des milieux aquatiques à l’exclusion des études et actions visant à réduire le risque d’inondation.

Cette compétence est **optionnelle** pour les structures dotées de la compétence GEMA.

- La maîtrise des eaux de ruissellement ou la lutte contre l’érosion des sols (à l’exclusion de la maîtrise des eaux pluviales ; partie de l’item 4° du L211–7 du Code de l’environnement).

Cette compétence est **optionnelle** et peut être prise par toutes les structures.

- L'animation et la concertation dans le domaine de la gestion des milieux aquatiques dans un sous-bassin ou un groupement de sous-bassins, ou dans un système aquifère, correspondant à une unité hydrographique, partie de l'item 12° du L211-7 du Code de l'environnement (à l'exclusion de la protection de la ressource en eau).

Cette compétence est **obligatoire** pour les départements et les régions ; elle est **optionnelle** pour toutes les autres structures.

L'animation et la concertation dans le domaine de la gestion des milieux aquatiques comprend notamment les éventuelles études relatives aux SAGE.

L'Entente Oise-Aisne exerce ces compétences à la carte en fonction des structures (collectivités ou groupements de collectivités) adhérentes, des compétences qu'elles ont transférées ou déléguées et des territoires couverts par les membres dans les limites du périmètre du bassin versant de l'Oise défini à l'article 4.

L'Entente Oise-Aisne élabore une stratégie d'actions à l'échelle du bassin versant de l'Oise. Elle élabore ses programmes d'actions à l'échelle des unités hydrographiques.

L'Entente Oise Aisne peut intervenir sur d'autres domaines par conventions qui précisent notamment les modalités financières de ces interventions.

Les compétences exercées par l'Entente Oise Aisne dans le bassin de l'Oise pour ses membres sont :

- La prévention des inondations :

- Communauté d'agglomération de Chauny-Tergnier-La Fère (02)
- Communauté de communes de la Champagne picarde (02)
- Communauté de communes du Chemin des Dames (02)
- Communauté de communes du Pays de la Serre (02)
- Communauté de communes Thiérache, Sambre et Oise (02)
- Communauté de communes des Trois rivières (02)
- Communauté de communes du Val de l'Oise (02)
- Communauté de communes de l'Argonne Ardennaise (08)
- Communauté de communes des Crêtes préardennaises (08)
- Communauté de communes du Pays rethémois (08)
- Communauté de communes de l'Aire à l'Argonne (55) pour les communes d'Autrécourt-sur-Aire, Baudrémont, Beausite, Belrain, Chaumont-sur-Aire, Courcelles-sur-Aire, Courouvre, Erize-la-Brûlée, Erize-la-Petite, Erize-Saint-Dizier, Géry, Gimécourt, Ippécourt, Lavallée, Lavoye, Les Trois Domaines, Levoncourt, Lignièrès-sur-Aire, Longchamps-sur-Aire, Neuville-en-Verdunois, Nicey-sur-Aire, Nubécourt, Pierrefitte-sur-Aire, Raival, Seigneulles, Ville-devant-Belrain, Villote-sur-Aire, Villote-devant-Louppy.
- Communauté de communes Argonne Meuse (55) pour les communes d'Aubréville, Avocourt, Baulny, Boureuilles (hors bassin de l'Aisne, moitié de la population), Brabant-en-Argonne, Brocourt-en-Argonne, Charpentry, Cheppy, Clermont-en-Argonne (hors bassin de l'Aisne, moitié de la population), Dombasle-en-Argonne, Epinonville, Froidos, Gesnes-en-Argonne, Jouy-en-Argonne, Malancourt,

Montblainville, Montfaucon-d'Argonne, Neuville-en-Argonne (hors bassin de l'Aisne, moitié de la population), Rarécourt, Récicourt, Romagne-sous-Montfaucon, Varennes-en-Argonne, Vauquois, Véry.

- Communauté de communes Val de Meuse Voie sacrée (55)
 - Communauté de communes Sud Avesnois (59)
 - Agglomération Creil sud Oise (60) pour les communes (cf. carte annexée) de Cramoisy (hors bassin du Thérain, 30% de la population), Creil, Montataire (hors bassin du Thérain, 33% de la population), Nogent-sur-Oise, Roussey (hors bassin du Thérain, 9% de la population), Saint-Leu d'Esserent (hors bassin du Thérain, 30% de la population), Saint-Maximin, Saint-Vaast-lès-Mello (hors bassin du Thérain, 31% de la population), Thiverny (hors bassin du Thérain, 59% de la population), Villers-Saint-Paul.
 - Agglomération de la région de Compiègne et de la basse Automne (60)
 - Communauté de communes des Lisières de l'Oise (60)
 - Communauté de communes du Pays Noyonnais (60)
 - Communauté de communes des Pays d'Oise et d'Halatte (60)
 - Communauté de communes de la Plaine d'Estrées (60)
 - Communauté de communes de Senlis sud Oise (60)
 - Communauté d'agglomération de Cergy Pontoise (95 et 78)
 - Communauté d'agglomération Roissy Pays-de-France (95 et 77) pour les communes de Dammartin-en-Goële, Moussy-le-Neuf, Othis, Rouvres, Saint-Mard, Saint-Witz (hors bassin de l'Ysieux, 5% de la population), Survilliers (hors bassin de l'Ysieux, 85% de la population).
 - Communauté de communes du Haut Val d'Oise (95)
 - Communauté de communes Sausseron impressionnistes (95)
 - Communauté de communes de la vallée de l'Oise et des trois forêts (95)
 - Communauté de communes du Vexin centre (95)
- La gestion des milieux aquatiques par transfert :
- Communauté de communes du pays Noyonnais (60) pour les communes d'Appilly, Baboeuf, Béhéricourt, Brétigny, Caisnes, Carlepont, Cuts, Grandrû, Mondescourt, Morlincourt, Pontoise-lès-Noyon, Salency, Varesnes.
- La gestion des milieux aquatiques par délégation : —
- La maîtrise des eaux de ruissellement :
- Département de la Meuse
 - Département du Val d'Oise
 - Communauté de communes des Trois rivières (02)
 - Communauté de communes des Lisières de l'Oise (60)
 - Communauté de communes du pays noyonnais (60)

— L'animation et la concertation :

- Département de l'Aisne
- Département des Ardennes
- Département de la Meuse
- Département de l'Oise
- Département du Val d'Oise

L'Entente Oise Aisne est également habilitée, en dehors de ses compétences statutaires susmentionnées mais dans leur prolongement naturel, à exercer des activités accessoires dans les conditions suivantes :

- domaines d'intervention concernés :

— gestion et entretien d'ouvrages hydrauliques,

— problématiques de gestion des eaux ;

- nature des activités concernées : prestations d'ingénierie, d'assistance à maîtrise d'ouvrage et de mandat de maîtrise d'ouvrage prévues par les dispositions du livre IV de la 2ème partie de la partie législative du Code de la commande publique ;
- tiers bénéficiaires : toute personne morale de droit public ;
- périmètre d'intervention : périmètre du Syndicat mixte étendu aux communes membres des EPCI-FP membres de l'Entente Oise Aisne situées hors bassin versant.

Ces interventions seront effectuées dans le respect des règles de la commande publique et des dispositions budgétaires, comptables et fiscales applicables.

ARTICLE 7 : MODIFICATION DES STATUTS

Les modifications statutaires sont décidées à la majorité des deux tiers des délégués présents ou représentés du Comité syndical. Elles sont actées par un arrêté préfectoral.

ARTICLE 8 : ADHESION NOUVELLE

Le Comité syndical décide des nouvelles adhésions. Les nouvelles adhésions sont décidées à la majorité simple des délégués présents ou représentés du Comité syndical. Un arrêté préfectoral entérine l'adhésion.

Article 8.1 : dispositions applicables à toutes les structures

L'Entente Oise-Aisne exerce une ou plusieurs compétences visées à l'article 6, dès lors que les structures adhérentes les lui ont transférées sur tout ou partie de leur territoire.

La compétence PI ne peut être exercée par l'Entente Oise Aisne que par transfert de compétence, à l'exclusion de la délégation de compétence.

La compétence GEMA peut être déléguée par une structure dès lors que l'Entente Oise Aisne bénéficie du transfert de la compétence PI sur ce territoire.

Les autres alinéas hors GEMAPI, facultatifs et partagés, peuvent être transférés par toute structure adhérente.

Le transfert des compétences entraîne le transfert de l'ensemble des biens, équipements et services publics nécessaires à leur exercice.

En outre, les contrats conclus antérieurement au transfert sont exécutés dans les conditions antérieures jusqu'à leur échéance, sauf accord contraire des parties. La substitution de personne morale aux contrats conclus par les collectivités n'entraîne aucun droit à résiliation ou à indemnisation pour le cocontractant. La collectivité qui transfère la compétence informe les cocontractants de cette substitution. Les modalités de financement desdits contrats font l'objet d'un conventionnement entre la structure adhérente et l'Entente Oise Aisne.

Pour adhérer, une structure approuve les statuts de l'Entente Oise-Aisne ; elle désigne ses représentants titulaire(s) et suppléant(s) ; elle transfère la (les) compétence(s) de son choix à l'Entente Oise-Aisne. Elle transfère a minima une compétence.

Une structure adhère à l'Entente Oise-Aisne pour l'ensemble de son territoire compris dans le bassin versant de l'Oise, conformément au périmètre défini à l'article 4 et la liste des communes annexée. Une restriction de ce territoire pour l'exercice d'une compétence n'est possible que si la structure adhérente a déjà transféré ladite compétence à une autre collectivité sur une partie de son territoire.

Article 8.2 : dispositions additionnelles pour les EPCI-FP et les syndicats mixtes dotés de la compétence PI

Toute structure dotée de la compétence PI (soit EPCI-FP, soit syndicat mixte ayant reçu cette compétence par transfert) qui adhère à l'Entente Oise-Aisne, transfère a minima la compétence PI à l'Entente Oise-Aisne.

Cette compétence est donc **obligatoire** pour les structures dotées de la compétence PI.

Lors de l'adhésion de la structure EPCI-FP ou syndicat mixte doté de la compétence PI à l'Entente Oise-Aisne, les ouvrages hydrauliques ayant vocation à la lutte contre les inondations, et les systèmes d'endiguement classés sur son territoire, au sens du *Décret n°2015-526 du 12 mai 2015 relatif aux règles applicables aux ouvrages construits ou aménagés en vue de prévenir les inondations et aux règles de sûreté des ouvrages hydrauliques*, ou tout décret se substituant à celui-ci, font l'objet d'un inventaire.

Une convention entre la structure EPCI-FP ou syndicat mixte doté de la compétence PI et l'Entente Oise-Aisne recense le patrimoine dont la gestion est transférée à l'Entente Oise-Aisne, et son état.

En cas d'ajout ultérieur d'un ouvrage hydraulique existant ou d'un système d'endiguement existant, la convention est actualisée par voie d'avenant.

La convention et ses éventuels avenants précisent les modalités financières du transfert conformément à l'article 21.

Article 8.3 : dispositions additionnelles pour les départements

L'Entente Oise Aisne entreprend a minima, pour le compte des départements, l'animation et la concertation dans le domaine de la gestion des milieux aquatiques dans un sous-bassin ou un groupement de sous-bassins, ou dans un système aquifère, correspondant à une unité hydrographique (cf. article 6), pour l'ensemble du territoire départemental compris dans le bassin versant de l'Oise, conformément au périmètre défini à l'article 4 et la liste des communes annexée.

Cette compétence est donc **obligatoire** pour les départements adhérents.

Article 8.4 : dispositions additionnelles pour les régions

L'Entente Oise Aisne entreprend a minima, pour le compte des régions, l'animation et la concertation dans le domaine de la gestion des milieux aquatiques dans un sous-bassin ou un groupement de sous-bassins, ou dans un système aquifère, correspondant à une unité hydrographique (cf. article 6), pour l'ensemble de leur territoire régional compris dans le bassin versant de l'Oise, conformément au périmètre défini à l'article 4 et la liste des communes annexée.

Cette compétence est donc **obligatoire** pour les régions adhérentes.

ARTICLE 9 : RETRAIT

Article 9.1 : retrait d'une compétence optionnelle

Les compétences obligatoires et optionnelles sont précisées à l'article 6.

Toute structure membre peut retirer une compétence optionnelle sans se retirer de l'Entente Oise Aisne (elle conserve au moins une compétence dans l'Entente Oise Aisne). Ce retrait est décidé par délibération motivée de la collectivité membre. Elle informe l'Entente Oise Aisne de cette décision. L'Entente Oise Aisne prend alors une délibération de conformité et un arrêté préfectoral entérine le retrait de la compétence.

La structure membre qui retire une compétence verse à l'Entente Oise Aisne sa quote-part des restes à payer de l'ensemble des autorisations de programme relatives à cette compétence, votées à la date de son retrait. Cette quote-part est calculée pour chaque autorisation de programme au vu des adhésions au jour du vote de ladite autorisation de programme.

A la clôture de chaque autorisation de programme relative à cette compétence, un éventuel trop-perçu fait l'objet d'un remboursement de la part de l'Entente Oise Aisne.

Il est fait application des articles L5721-6-2 et L5211-25-1 du CGCT.

Article 9.2 : retrait d'une structure membre

Toute structure membre peut solliciter son retrait de l'Entente Oise Aisne par délibération motivée. Le retrait est décidé par une délibération du Comité syndical à la majorité absolue des délégués présents ou représentés puis un arrêté préfectoral.

La structure qui se retire de l'Entente Oise Aisne verse sa quote-part des restes à payer de l'ensemble des autorisations de programme votées à la date de son retrait et relatives aux compétences qu'elle avait transférées à l'Entente Oise Aisne. Cette quote-part est calculée pour chaque autorisation de programme au vu des adhésions au jour du vote de ladite autorisation de programme.

A la clôture de chaque autorisation de programme, un éventuel trop-perçu fait l'objet d'un remboursement de la part de l'Entente Oise Aisne.

Il est fait application des articles L5721-6-2 et L5211-25-1 du CGCT.

ARTICLE 10 : DISSOLUTION

Il est fait application des articles L5721-7 et L5721-7-1 du CGCT.

TITRE II – GOUVERNANCE

ARTICLE 11 : L'ORGANISATION

L'Entente Oise–Aisne est dotée :

- d'un Comité syndical,
- de commissions hydrographiques,
- d'un Bureau,
- d'un exécutif : le Président,
- de deux vice-présidents,
- d'un Comité consultatif.

Le Comité syndical établit son règlement intérieur. Ce document précise les modalités de fonctionnement des organes délibérants et consultatifs de l'Entente Oise–Aisne.

ARTICLE 12 : LE COMITE SYNDICAL

Article 12.1 : composition

L'Entente Oise–Aisne est administrée par un comité syndical composé de :

- un délégué titulaire et un délégué suppléant par EPCI–FP adhérent ;
- cinq délégués titulaires et cinq délégués suppléants par département adhérent.

Les délégués sont désignés parmi leurs membres par leur assemblée délibérante.

Un délégué ne peut être désigné que par une seule structure.

Article 12.2 : représentation

Un délégué titulaire empêché est représenté par un délégué suppléant de la même structure.

Un délégué titulaire empêché qui ne peut mobiliser de délégué suppléant, peut donner un pouvoir de vote à un délégué titulaire d'une structure qui a transféré la même compétence que la structure qu'il représente.

Un délégué ne peut recevoir qu'un seul pouvoir.

Article 12.3 : quorum

Pour pouvoir valablement délibérer, le Comité syndical doit rassembler au moins un tiers des délégués titulaires ou suppléants (quorum à un tiers au sens large).

En l'absence de quorum, le Comité syndical se tient suite à une seconde convocation avec le même ordre du jour, dans un délai maximum de quinze jours sans condition de quorum.

Article 12.4 : attributions

Le Comité syndical délibère sur toutes les affaires de la compétence de l'Entente Oise–Aisne et notamment :

- le débat d'orientation budgétaire,

- la sollicitation de déclarations d'intérêt général,
- le vote du budget,
- les programmes d'actions dont ceux issus des propositions des commissions hydrographiques (cf. article 13.3),
- le compte administratif du Président, ordonnateur du syndicat mixte,
- le compte de gestion du Payeur Départemental, comptable du syndicat mixte,
- la création ou la suppression des postes,
- l'acceptation de dons et legs,
- Les conventions conclues avec l'Union européenne, l'Etat et ses établissements publics, les collectivités et leurs groupements relatives à la réalisation de programmes pluriannuels.

Lors d'un vote, autre qu'à bulletins secrets, en cas d'égalité de voix, la voix du Président est prépondérante.

Le Comité syndical peut déléguer certaines de ses attributions au Bureau ou au Président, à l'exception des modifications statutaires, des adhésions nouvelles, des retraits, du débat d'orientations budgétaires, du vote du budget et des comptes du Président.

Tous les délégués titulaires ou représentés prennent part au vote pour l'élection du président et des membres du Bureau, le vote du budget, l'approbation du compte administratif et les décisions relatives aux modifications des conditions initiales de composition, de fonctionnement et de durée du syndicat.

Tous les délégués titulaires ou représentés prennent part au vote pour les affaires présentant un intérêt commun à toutes les structures. Dans le cas contraire, ne prennent part au vote que les délégués représentant les structures ayant transféré ou délégué la compétence (telle que définie à l'article 6) relative à l'affaire mise en délibération.

Le Comité syndical se réunit au moins deux fois par an.

Le Comité syndical se réunit dans un lieu accessible au public dans le bassin versant de l'Oise.

ARTICLE 13 : LES COMMISSIONS HYDROGRAPHIQUES

Article 13.1 : composition

Le bassin versant de l'Oise est subdivisé en 15 unités hydrographiques : Oise confluence, Oise Esches, Nonette, Automne, Thérain, Brèche, Oise Aronde, Oise moyenne, Oise amont, Serre, Ailette, Aisne aval, Aisne Vesle Suipe, Aisne moyenne et Aisne amont.

Il est créé une commission hydrographique pour chaque unité hydrographique dès lors qu'au moins un EPCI-FP ou un syndicat mixte a transféré la compétence PI à l'Entente Oise-Aisne sur une partie de cette unité hydrographique.

Chaque commission hydrographique créée est composée des délégués du Comité syndical de chaque structure territorialement concernée, en tout ou partie, par l'unité hydrographique.

Article 13.2 : présidence

Le Président de chaque commission hydrographique est élu par les seuls délégués titulaires ou suppléants qui la composent. Un président de commission hydrographique est obligatoirement un délégué titulaire du Comité syndical. Cette élection a lieu en Comité syndical, conformément aux modalités décrites à l'article 17.

Article 13.3 : attributions

Avec l'appui des services de l'Entente Oise Aisne, les commissions hydrographiques procèdent au diagnostic du territoire, examinent les actions mises en œuvre, proposent au Bureau les programmes d'actions et leur programmation pluriannuelle technique et financière.

Article 13.4 : organisation

Les commissions hydrographiques se réunissent au moins une fois par an. Les représentants des collectivités et leurs groupements de ce périmètre, compétents sur le grand cycle de l'eau (notamment les syndicats de rivières et de bassins et les CLE des SAGE), les représentants des services de l'Etat compétents (DDT, DREAL, Délégation de bassin, Service de prévision des crues), les représentants des établissements publics de l'Etat compétents (Agence de l'eau, Agence française pour la biodiversité) et les ASA sont associés à titre consultatif.

Le Président de la Commission hydrographique peut associer ponctuellement et à titre consultatif des représentants d'autres structures ou des experts.

ARTICLE 14 : LE BUREAU

Article 14.1 : composition

La composition du Bureau est paritaire, sous réserve d'un nombre de délégués suffisants, entre :

- les délégués représentant les EPCI-FP et les syndicats mixtes d'une part,
- les délégués représentant les départements et les régions d'autre part.

Le Bureau est composé :

- du Président et des deux vice-présidents,
- de l'ensemble des présidents de commissions hydrographiques,
- de délégués titulaires du Comité syndical dont le nombre permet d'assurer la parité (délégués « paritaires »).

Le Bureau comprend au moins six membres.

Article 14.2 : représentation

Un délégué du Bureau empêché peut donner un pouvoir de vote écrit à tout autre délégué du Bureau.

Un délégué du Bureau ne peut recevoir qu'un seul pouvoir.

Article 14.3 : quorum

Pour pouvoir valablement délibérer, le Bureau doit rassembler au moins un tiers des délégués (quorum à un tiers au sens large).

En l'absence de quorum, le Bureau se tient suite à une seconde convocation avec le même ordre du jour, dans un délai maximum de quinze jours sans condition de quorum.

Article 14.4 : attributions

Le Bureau prépare les sessions du Comité syndical. Il examine les programmes d'actions et les programmations pluriannuelles techniques et financières proposés par les commissions hydrographiques. Il délibère sur toutes les affaires pour lesquelles il a reçu délégation du Comité syndical.

Lors d'un vote, en cas d'égalité de voix, la voix du Président est prépondérante.

Tous les délégués prennent part au vote pour les affaires présentant un intérêt commun à toutes les structures ; dans le cas contraire, ne prennent part au vote que les délégués représentant les structures ayant transféré ou délégué la compétence (telle que définie à l'article 6) relative à l'affaire mise en délibération.

Le Bureau se réunit au moins deux fois par an.

Le Bureau se réunit dans un lieu public dans le bassin versant de l'Oise.

ARTICLE 15 : LE PRÉSIDENT

Le Président est l'organe exécutif de l'établissement public.

Il est élu par le Comité syndical sous réserve qu'au moins un tiers des délégués soient présents (quorum à un tiers au sens large). Son mandat prend fin en même temps que son mandat local.

Il convoque et préside le Comité syndical et le Bureau.

Il prépare et exécute les délibérations du Comité syndical et du Bureau.

Il est l'ordonnateur des dépenses et il prescrit l'exécution des recettes.

Il signe les marchés publics, les contrats de services publics ou tout autre contrat passé par l'établissement public.

Il signe toutes les pièces relatives au fonctionnement de l'établissement public.

Il représente l'établissement public pour ester en justice et dans tous les actes de la vie civile.

Il est le seul chargé de l'administration. Il peut déléguer, sous sa surveillance et sa responsabilité, l'exercice d'une partie de ses compétences aux vice-présidents et en l'absence ou en cas d'empêchement de ces derniers, à d'autres membres du Comité syndical. Ces délégations subsistent tant qu'elles ne sont pas rapportées.

Il est le chef des services. Il peut sous sa surveillance et sa responsabilité donner délégation de signature en toute matière aux responsables desdits services.

ARTICLE 16 : LES VICE-PRESIDENTS

Le Premier vice-président et le Deuxième vice-président sont élus par le Comité syndical. Le Premier vice-président et à défaut le Deuxième vice-président représentent le Président en cas d'absence ou d'empêchement de celui-ci.

En cas de vacance (démission, maladie, décès) du Président, le Premier vice-président assure la présidence de l'établissement public conformément à l'article 15, jusqu'à la prochaine session du Comité syndical ; lors de celle-ci, il est procédé à l'élection d'un nouveau président. Il est fait application de l'article 17.

Pendant cette période, en cas de vacance de Premier vice-président, le Deuxième vice-président assure la présidence de l'établissement public conformément à l'article 15, jusqu'à la prochaine session du Comité syndical ; lors de celle-ci, il est procédé à l'élection d'un nouveau président et d'un nouveau premier vice-président. Il est fait application de l'article 17.

ARTICLE 17 : ELECTIONS

Article 17.1 : élection de première installation

A l'installation du Comité syndical lors de la première application des présents statuts, il est fait application des dispositions transitoires citées à l'article 24 ; il est procédé aux différentes élections comme suit, sous réserve qu'au moins un tiers des délégués soient présents (quorum à un tiers au sens large) :

17.1.1 : élection du Président

L'élection est présidée par le doyen d'âge, le délégué le plus jeune fait office de secrétaire.

Le Président est obligatoirement un délégué titulaire.

Le doyen invite les candidats à se déclarer, puis à présenter le programme. L'ordre de passage est alphabétique.

Tous les délégués présents, titulaires ou suppléants, participent à l'élection. L'élection a lieu à bulletins secrets.

Le président est élu à la majorité absolue. Si cette élection n'est pas acquise après les deux premiers tours de scrutin, il est procédé à un troisième tour de scrutin et l'élection a alors lieu à la majorité relative. En cas d'égalité des voix, l'élection est acquise au bénéfice de l'âge.

En l'absence de quorum le jour de l'élection, le doyen constate l'impossibilité de procéder et le Comité syndical se tient suite à une seconde convocation, dans un délai maximum de quinze jours sans condition de quorum.

17.1.2 : élection des vice-présidents

Sous la présidence du Président, le délégué le plus jeune faisant office de secrétaire, il est procédé à l'élection du Premier vice-président.

Le Premier vice-président est obligatoirement un délégué titulaire.

Tous les délégués présents, titulaires ou suppléants, participent à l'élection. L'élection a lieu à bulletins secrets ; sur proposition du Président et si aucun délégué ne s'y oppose, l'élection peut être réalisée à main levée.

Le Premier vice-président est élu à la majorité absolue. Si cette élection n'est pas acquise après les deux premiers tours de scrutin, il est procédé à un troisième tour de scrutin et l'élection a alors lieu à la majorité relative. En cas d'égalité des voix, l'élection est acquise au bénéfice de l'âge.

Il est ensuite procédé à l'élection du Deuxième vice-président selon les mêmes modalités. Le Deuxième vice-président est obligatoirement un délégué titulaire.

17.1.3 : élection des présidents de commissions hydrographiques

Sous la présidence du Président du Comité syndical, le délégué le plus jeune faisant office de secrétaire, il est procédé à l'élection de chaque président de commission hydrographique.

Le Président et les vice-présidents du Comité syndical peuvent présider une commission hydrographique.

Les présidents de commissions hydrographiques sont obligatoirement des délégués titulaires du Comité syndical. Ils ne peuvent présider qu'une seule commission hydrographique.

Seuls les délégués titulaires ou suppléants du Comité syndical représentant chaque structure territorialement concernée, en tout ou partie, par l'unité hydrographique, participent à l'élection.

L'élection a lieu à bulletins secrets ; sur proposition du Président du Comité syndical et si aucun délégué appelé à prendre part au vote ne s'y oppose, l'élection peut être réalisée à main levée.

Chaque président de commission hydrographique est élu à la majorité absolue. Si cette élection n'est pas acquise après les deux premiers tours de scrutin, il est procédé à un troisième tour de scrutin et l'élection a alors lieu à la majorité relative. En cas d'égalité des voix, l'élection est acquise au bénéfice de l'âge.

17.1.4 : élection du Bureau ; élection des délégués paritaires

Le Président, les vice-présidents du Comité syndical et les présidents de commissions hydrographiques sont membres du Bureau.

Sous la présidence du Président du Comité syndical, le délégué le plus jeune faisant office de secrétaire, il est procédé à l'élection de membres supplémentaires du Bureau, dits « délégués paritaires », de sorte que sa composition soit paritaire, sous réserve d'un nombre de délégués suffisants, entre :

- les délégués représentant les EPCI-FP et les syndicats mixtes d'une part,
- les délégués représentant les départements et les régions d'autre part.

Le Bureau comprend au moins six membres.

Les délégués paritaires sont obligatoirement des délégués titulaires du Comité syndical.

Si le(s) délégué(s) paritaire(s) à élire représente(nt) les EPCI-FP et les syndicats mixtes, seuls les délégués titulaires ou suppléants représentant les EPCI-FP et les syndicats mixtes participent au vote.

Si le(s) délégué(s) paritaire(s) à élire représente(nt) les départements et les régions, seuls les délégués titulaires ou suppléants représentant les départements et les régions participent au vote.

L'élection a lieu à bulletins secrets ; sur proposition du Président et si aucun délégué appelé à prendre part au vote ne s'y oppose, l'élection peut être réalisée à main levée.

Chaque délégué paritaire est élu à la majorité absolue. Si cette élection n'est pas acquise après les deux premiers tours de scrutin, il est procédé à un troisième tour de scrutin et l'élection a alors lieu à la majorité relative. En cas d'égalité des voix, l'élection est acquise au bénéfice de l'âge.

Article 17.2 : durée des mandats ; élections ultérieures

Le mandat du Président du Comité syndical prend fin en même temps que son mandat local.

Le mandat de chaque vice-président du Comité syndical prend fin en même temps que son mandat local et en même temps que le mandat local du Président.

Le mandat de chaque président de commission hydrographique prend fin en même temps que son mandat local.

Le mandat de chaque délégué paritaire prend fin en même temps que son mandat local.

Dans le but de maintenir le principe de parité prévu à l'article 14.1, tous les mandats des délégués paritaires prennent fin dans les situations suivantes :

- en même temps que le mandat local du Président du Comité syndical,
- en même temps que le mandat local de chaque Vice-président du Comité syndical,
- en même temps que le mandat local de chaque président de commission hydrographique,
- en même temps que l'élection d'un nouveau président de commission hydrographique du fait d'une nouvelle adhésion.

Il est procédé, en tant que de besoin, aux élections conformément aux modalités décrites aux articles 17.1.1 à 17.1.4.

ARTICLE 18 : LE COMITE CONSULTATIF

Un Comité consultatif est rassemblé au moins une fois par an à l'invitation du Président du Comité syndical. Il comprend, dans le périmètre du bassin versant de l'Oise :

- les délégués du Comité syndical,
- les présidents des structures adhérentes,
- les présidents des conseils régionaux et des conseils départementaux non adhérents ;
- les présidents des collectivités et leurs groupements compétents sur le grand cycle de l'eau (notamment les syndicats de rivières et de bassins et les CLE des SAGE),
- les représentants des parcs naturels régionaux,
- les préfets de régions, de départements, les sous-préfets,
- les représentants des services de l'Etat compétents (DDT, DREAL, Délégation de bassin, Service de prévision des crues, SIDPC, police de l'eau),
- les représentants des établissements publics de l'Etat compétents (Agence de l'eau, Agence française pour la biodiversité, Voies navigables de France),
- les représentants des SDIS,
- les représentants des porteurs de SCOT,

- les représentants des chambres d'agriculture, des chambres de commerce et d'industrie, des chambres des métiers et de l'artisanat,
- les représentants des agences d'urbanisme,
- les représentants des conservatoires d'espaces naturels,
- les représentants des fédérations de pêche et de protection du milieu aquatique, les représentants des fédérations des chasseurs,
- les représentants d'associations de sinistrés des inondations, d'associations agréées de protection de la nature,
- les représentants de toutes structures jugées pertinentes,
- des experts.

Le Comité consultatif dresse un bilan des actions passées, en cours et à venir sur l'ensemble des domaines de compétence de l'Entente Oise–Aisne. Il évoque les enjeux pour le territoire, les grands projets et les actions et moyens afférents. Il tient débat sur l'ensemble de ces problématiques.

Les débats et les propositions du Comité consultatif sont portées à la connaissance du Comité syndical.

TITRE III – FINANCES

ARTICLE 19 : LES RECETTES DE LA COLLECTIVITE

Les recettes de l'Entente Oise–Aisne comprennent :

- les participations statutaires de ses membres,
- les participations des collectivités non membres ayant conventionné avec l'Entente Oise–Aisne,
- les produits de l'activité de l'établissement public,
- les subventions, concours et participations qui lui sont accordés,
- le produit des emprunts,
- les dons et legs,
- les revenus des biens meubles et immeubles,
- les redevances domaniales,
- les autres recettes prévues par les lois en vigueur.

ARTICLE 20 : LES DEPENSES DE LA COLLECTIVITE

Les dépenses de l'Entente Oise–Aisne comprennent :

- les dépenses d'administration et de fonctionnement,
- les dépenses de réalisation sous maîtrise d'ouvrage des opérations, des aménagements, d'acquisitions foncières et d'indemnisations,

- les investissements,
- les charges d'emprunts,
- les subventions et concours attribués,
- toutes les dépenses correspondant à l'objet social.

ARTICLE 21 : LES PARTICIPATIONS STATUTAIRES DES MEMBRES

1. Les structures membres apportent **une participation statutaire** pour chaque compétence qu'elles ont transférées ou déléguées au sein de l'article 6. Une participation statutaire relative à une compétence recouvre :

- une quote-part de **la charge de l'activité courante**,

ET

- une quote-part de **la charge relative à ladite compétence**.

2. La **participation statutaire** relative à une compétence est mutualisée entre les membres qui l'ont choisie, soit à l'échelle du bassin versant de l'Oise, soit à l'échelle de chaque unité hydrographique. La quote-part de chaque membre est calculée en fonction du nombre d'habitants dans le périmètre territorialement concerné et éventuellement de la superficie du territoire dans le périmètre territorialement concerné, comme suit.

compétence cf. article 6	critère	échelle de mutualisation
gestion des milieux aquatiques (GEMA)	population	unité hydro.
prévention des inondations (PI)	population	bassin versant de l'Oise
maîtrise des eaux de ruissellement ou la lutte contre l'érosion des sols	50% population + 50% surface	bassin versant de l'Oise
animation et concertation dans le domaine de la gestion des milieux aquatiques dans un sous-bassin ou un groupement de sous-bassins, ou dans un système aquifère, correspondant à une unité hydrographique	50% population + 50% surface	bassin versant de l'Oise

La population est appréciée au vu des données INSEE (population municipale sans double-compte) actualisées au moins tous les trois ans. Les communes concernées sont annexées aux présents statuts (périmètre de compétence de l'EPTB). La population retenue pour les communes périphériques résulte d'un pourcentage de la population communale totale calculé à partir de la répartition des superficies urbanisées entre les bassins hydrographiques.

La participation statutaire annuelle d'une structure membre ne peut être inférieure à 1000 €.

Le cas échéant, une participation additionnelle est perçue au titre de la compétence PI lorsque le transfert de la gestion d'ouvrages hydrauliques et de systèmes d'endiguement est accompagné d'une mise à niveau comme suit :

— en l'absence d'étude de danger conforme à la réglementation, l'Entente Oise Aisne réalise cette étude et en assure l'autofinancement.

— les travaux prescrits à court ou moyen terme (à une échéance strictement inférieure à 5 ans) par l'étude de danger sont réalisés par l'Entente Oise-Aisne moyennant une participation financière additionnelle de la structure EPCI-FP ou syndicat mixte doté de la compétence PI au Budget de l'Entente Oise-Aisne couvrant l'intégralité de l'autofinancement. Cette participation financière additionnelle est obligatoire.

En cas d'ajout ultérieur d'un ouvrage hydraulique existant ou d'un système d'endiguement existant, il est fait application de ces mêmes modalités.

En outre, les contrats conclus antérieurement au transfert par les structures sont exécutés dans les conditions antérieures jusqu'à leur échéance, sauf accord contraire des parties (cf. article 8.1). Les modalités de financement desdits contrats font l'objet d'un conventionnement entre la structure adhérente et l'Entente Oise Aisne qui précise le montant et les modalités de participations additionnelles.

En cas d'adhésion d'une structure en cours d'année, celle-ci apporte une participation statutaire calculée selon les modalités ci-dessus, et :

- si la délibération de ladite structure est votée au premier semestre, la participation est égale à 100% du montant résultant des modalités ci-dessus ;
- si la délibération de ladite structure est votée au second semestre, la participation est égale à 50% du montant résultant des modalités ci-dessus.

Cette participation est intégrée au Budget de l'Entente Oise-Aisne à l'occasion d'une Décision modificative.

3. L'activité courante comprend, tant en fonctionnement qu'en investissement :

- le fonctionnement des services,
- le fonctionnement de l'établissement,
- les études de portée générale,
- les études relevant de l'alinéa 12°, notamment les études relatives aux SAGE,
- les investissements de portée générale, notamment les travaux sur le patrimoine de l'Entente Oise Aisne.

La charge de l'activité courante, incluse dans les participations statutaires, est répartie entre les membres et les compétences comme suit :

	EPCI-FP	syndicat mixte	Département 02,08,51,55,60,95	Département 59,76,77,78,80	Région
PI	1 unité de charge	2 unités de charge	N/A	N/A	N/A
GEMA	0,2 unité de charge	0,4 unité de charge	N/A	N/A	N/A
ruissellement	0,2 unité de charge	0,4 unité de charge	1 unité de charge	0,2 unité de charge	2 unités de charge
animation	0,4 unité de charge	0,8 unité de charge	2 unités de charge	0,4 unité de charge	2 unités de charge

Il s'ensuit un nombre d'unités de charge et une quote-part pour chacune des compétences exercées.

La quote-part des charges de l'activité courante relative aux compétences GEMA et PI est réputée correspondre aux charges de fonctionnement et d'investissement résultant de l'exercice de la compétence GEMAPI.

La quote-part des charges de l'activité courante relative aux autres compétences est réputée correspondre aux charges de fonctionnement et d'investissement résultant de l'exercice des compétences hors GEMAPI.

4. Le Président de l'Entente Oise–Aisne tient, sous sa responsabilité, une comptabilité analytique des actions, tant en fonctionnement qu'en investissement, et tant en dépenses qu'en recettes, relatives à chaque **compétence** définie à l'article 6, à l'exclusion de l'activité courante.

Pour certaines compétences, la comptabilité analytique est détaillée pour chaque unité hydrographique.

5. Chaque participation départementale ne peut excéder le montant adopté pour le budget primitif de l'exercice 2017.

Chaque participation départementale au titre de la compétence d'animation et concertation ne peut excéder le montant adopté pour le budget primitif de l'exercice 2020.

Ces deux plafonds sont actualisés de l'inflation à partir de l'exercice 2022.

ARTICLE 22 : COMPTABLE

Le comptable de l'Entente Oise–Aisne est le Payeur du Département de l'Aisne.

ANNEXES

ANNEXE 1 : SUPERFICIES DEPARTEMENTALES

Les superficies départementales dans le bassin versant de l'Oise sont :

Aisne	5 116,29 km ²	Seine-Maritime	31,37 km ²
Ardennes	2 692,37 km ²	Seine-et-Marne	33,83 km ²
Marne	2 917,51 km ²	Somme	11,71 km ²
Meuse	1 020,06 km ²	Val d'Oise	655,14 km ²
Nord	24,09 km ²	Yvelines	14,96 km ²
Oise	4 349,77 km ²		

ANNEXE 2 : CARTE DU BASSIN VERSANT DE L'OISE



ANNEXE 3 : COMMUNES DU PERIMETRE DU BASSIN VERSANT DE L'OISE

Sauf mention contraire, le périmètre englobe la totalité de la commune. Les pourcentages indiqués concernent les communes périphériques et la quote-part de la population dans le bassin versant de l'Oise.

Les EPCI-FP sont cités à titre indicatif au vu de la situation courante. La répartition entre commissions hydrographiques est indicative.

Communes de la Commission hydrographique Oise confluence

Communauté urbaine Grand Paris Seine et Oise (78) :

Andrézy (20%), Chanteloup-les-Vignes (0%), Conflans-Sainte-Honorine (90%), Triel-sur-Seine (10%), Vaux-sur-Seine (0%).

Communauté d'agglomération de Cergy-Pontoise (95 et 78) :

Boisemont (40%), Cergy, Courdimanche (80%), Eragny-sur-Oise, Jouy-le-Moutier, Maurecourt, Neuville-sur-Oise, Osny, Pontoise, Puiseux-Pontoise, Saint-Ouen-l'Aumône, Vauréal.

Communauté d'agglomération Val Parisis (95) :

Beauchamp, Bessancourt, Cormeilles-en-Parisis (0%), Franconville (10%), Frépillon, Herblay (60%), Le Plessis-Bouchard (0%), Montigny-lès-Cormeilles (20%), Pierrelaye, Saint-Leu-la-Forêt (0%), Taverny.

Communauté d'agglomération Roissy-Pays-de-France (95 et 77) :

Fosses, Le Mesnil-Aubry (0%), Longperrier (0%), Marly-la-Ville (100%), Moussy-le-Neuf (20%), Puiseux-en-France (0%), Saint-Mard (0%), Saint-Witz (50%), Survilliers, Villeron (0%).

Communauté d'agglomération Plaine vallée (95) :

Attainville (0%), Bouffémont, Saint-Prix (0%).

Communauté de communes Vexin centre (95) :

Ableiges, Aavernes (0%), Boissy-l'Aillerie, Bréançon, Brignancourt, Chars, Cléry-en-Vexin (90%), Commeny, Cormeilles-en-Vexin, Courcelles-sur-Viosne, Frémécourt, Gouzangrez, Grisy-les-Plâtres, Guiry-en-Vexin (0%), Haravilliers, Le Bellay-en-Vexin (100%), Le Heaulme, Le Perchay, Longuesse (0%), Marines, Montgeroult, Moussy, Neuilly-en-Vexin, Nucourt (0%), Sagy (0%), Santeuil, Théméricourt (0%), Theuville, Us, Vigny (0%).

Communauté de communes Sausseron impressionnistes (95) :

Arronville, Auvers-sur-Oise, Berville (100%), Butry-sur-Oise, Ennery, Epiais-Rhus, Frouville, Génicourt, Hédouville, Hérouville, Labbeville, Livilliers, Menouville, Nesles-la-Vallée, Vallangoujard, Valmondois.

Communauté de communes Carnelle-Pays-de-France (95) :

Baillet-en-France (0%), Bellefontaine (100%), Belloy-en-France, Chatenay-en-France (50%), Chaumontel, Epinay-Champlâtreux, Jagny-sous-Bois (100%), Lassy, Le Plessis-Luzarches, Luzarches, Maffliers (100%), Mareil-en-France (0%), Montsoulst (0%), Saint-Martin-du-Tertre, Seugy, Viarmes, Villaines-sous-Bois (10%), Villiers-le-Sec.

Communauté de communes de la vallée de l'Oise et des trois forêts (95) :

Béthémont-la-Forêt, Chauvry, L'Isle Adam, Mériel, Méry-sur-Oise, Nerville-la-forêt, Parmain, Presles, Villiers-Adam.

Communauté de communes du Vexin-Thelle (60) :

Boubiers (30%), Bouconvillers (100%), Hadancourt-le-Haut-Clocher (100%), Lavilletterre, Liancourt-Saint-Pierre (0%), Lierville (100%), Monneville (80%), Serans (0%), Tourly (0%).

Communauté de communes de l'Aire cantilienne (60) :

Coye-la-Fôret, La-Chapelle-en-Serval, Lamorlaye, Plailly, Mortefontaine, Orry-la-Ville.

Communauté de communes Senlis sud Oise (60) :

Fontaine-Chaalis, Pontarmé, Thiers-sur-Thève.

Communauté de communes du haut Val d'Oise (95) :

Champagne-sur-Oise, Mours, Nointel.

Communauté de communes Plaines et monts de France (77) :

Marchémoret (30%), Montgé-en-Goële (0%).

Communauté de communes du Pays de Valois (60) :

Ver-sur-Launette.

Communauté de communes des Sablons (60) :

Chavençon.

Communes de la Commission hydrographique Oise Esches

Communauté d'agglomération Creil sud Oise (60) :

Saint-Leu-d'Esserent, Saint-Maximin, Thiverny.

Communauté de communes des Sablons (60) :

Amblainville (100%), Andeville, Bornel, Corbeil-Cerf, Esches, Hénonville (0%), La Drenne (90%), Les Hauts-Talican (0%), Lormaison, Méru, Neuville-Bosc (0%), Saint-Crépin-Ibouvillers (0%), Villeneuve-les-Sablons (30%).

Communauté de communes Thelloise (60) :

Belle-Eglise, Blaincourt-lès-Précy, Boran-sur-Oise, Chambly, Crouy-en-Thelle, Dieudonné, Ercuis, Fresnoy-en-Thelle, Laboissière-en-Thelle, Lachapelle-Saint-Pierre, Le Coudray-sur-Thelle, Le Mesnil-en-Thelle, Morangles, Mortefontaine-en-Thelles, Neuilly-en-Thelle, Novillers, Précy-sur-Oise, Puiseux-le-Hauberger, Sainte-Geneviève, Villers-sous-Saint-Leu.

Communauté de communes du haut Val d'Oise (95) :

Beaumont-sur-Oise, Bernes-sur-Oise, Bruyères-sur-Oise, Noisy-sur-Oise, Ronquerolles, Persan.

Communauté de communes Carnelle-Pays-de-France (95) :

Asnières-sur-Oise.

Communes de la Commission hydrographique Thérain

Communauté d'agglomération du Beauvaisis (60) :

Allonne, Auchy-la-Montagne, Auneuil (100%), Auteuil (100%), Aux Marais, Bailleul-sur-Thérain, Beauvais, Berneuil-en-Bray, Bonlier, Bresles, Crèvecœur-le-Grand (0%), Fontaine-Saint-Lucien, Fouquénies, Fouquerolles, Frocourt, Goincourt, Guignecourt, Herchies, Hermes, Juvignies, La Rue-Saint-Pierre, Lafraye, Laversines, Le Fay-Saint-Quentin, Le Mont-Saint-Adrien, Luchy, Maisoncelle-Saint-Pierre, Maulers, Milly-sur-Thérain, Nivillers, Muidorge, Pierrefitte-en-Beauvaisis, Rainvillers, Rémérangles, Rochy-Condé, Rotangy (100%), Saint-Germain-la-Poterie, Saint-Léger-en-Bray, Saint-Martin-le-Nœud, Saint-Paul, Savignies, Therdonne, Tillé, Troissereux, Velennes, Verderel-lès-Sauqueuse, Warluis.

Communauté d'agglomération Creil sud Oise (60) :

Cramoisy, Maysel, Montataire, Rousseloy, Saint-Vaast-lès-Mello.

Communauté de communes de la Picardie verte (60) :

Achy, Bazancourt (0%), Blargies (20%), Blicourt, Bonnières, Bouvresse, Briot (100%), Brombos (100%), Broquiers (100%), Buicourt (100%), Campeaux, Canny-sur-Thérain, Crillon, Ernemont-Boutavent, Escames (100%), Feuquières (100%), Fontaine-Lavaganne, Fontenay-Torcy (100%), Formerie (100%), Gaudechart (100%), Gerberoy, Glatigny, Grémévillers, Grez (0%), Halloy (0%), Hamel (0%), Hannaches (30%), Hanvoile, Haucourt, Hautbos, Haute-Epine, Hécourt (0%), Héricourt-sur-Thérain, La Neuville-sur-Oudeuil, La Neuville-Vault, Lachapelle-sous-Gerberoy, Lihus (70%), Loueuse, Marseille-en-Beauvaisis, Martincourt, Moliens (80%), Monceaux-L'Abbaye, Morvillers, Mureaumont, Omécourt, Oudeuil, Pisseleu, Prévillers (80%), Rothois, Roy-Boissy, Saint-Arnoult, Saint-Denis-court, Saint-Maur, Saint-Omer-en-Chaussée, Saint-Quentin-des-Prés (100%), Saint-Samson-la-Poterie, Sarcus (0%), Senantes (40%), Songeons, Sully (0%), Thérines, Thieuloy-Saint-Antoine (100%), Villers-sur-Bonnières, Villers-Vermont (100%), Vrocourt, Wambez.

Communauté de communes du Pays de Bray (60) :

Blacourt, Cuigy-en-Bray (100%), Espaubourg, Hodenc-en-Bray, Lachapelle-aux-pots, Lalandelle (0%), Le Coudray-Saint-Germer (25%), Le Vauroux, Lhéraule, Ons-en-Bray (100%), Saint-Aubin-en-Bray, Saint-Germer-de-Fly (20%), Villembroy, Villers-Saint-Barthélemy.

Communauté de communes Thelloise (60) :

Abbécourt, Angy, Balagny-sur-Thérain, Berthecourt, Cauvigny, Cires-lès-Mello, Foulanges, Hodenc-l'Evêque, Hondainville, Mello, Montreuil-sur-Thérain, Mouchy-le-Châtel, Noailles, Ponchon, Saint-Félix, Silly-Tillard, Thury-sous-Clermont, Ully-Saint-Georges, Villers-Saint-Sépulcre, Heilles, Saint-Sulpice.

Communauté de communes des quatre rivières (76) :

Doudeauville (0%), Gancourt-Saint-Etienne (0%), Gaillefontaine (0%), Grumesnil (100%), Haucourt (100%), Haussez (30%), Saint-Michel-d'Halescourt (0%).

Communauté de communes de l'Oise Picarde (60) :

Abbeville-Saint-Lucien, Oroër, Rotangy (100%).

Communauté de communes du Pays du Clermontois (60) :

Ansacq, Bury, Mouy.

Communauté de communes interrégionale Aumale-Blangy-sur-Bresle (76 et 80) :

Criquières (10%).

Communes de la Commission hydrographique Brèche

Communauté d'agglomération du Beauvaisis (60) :

Francastel (80%), La Neuville-en-Hez, Lachaussée-du-Bois-d'Ecu, Litz, Haudivillers.

Communauté d'agglomération Creil sud Oise (60) :

Creil, Nogent-sur-Oise, Villers-Saint-Paul.

Communauté de communes du Plateau Picard (60) :

Airion, Avrechy, Brunvillers-la-Motte (100%), Bulles, Catillon-Fumechon, Cuignières, Erquinvillers, Essuilles, Fournival, Gannes (0%), Le-Mesnil-sur-Bulles, Nourard-le-Franc, Plainval (100%), Le Plessier-sur-Bulles, Le Plessier-sur-Saint-Just, Quinquempoix (100%), Saint-Rémy-en-l'Eau, Saint-Just-en-Chaussée, Valescourt, Wavignies.

Communauté de communes du Pays du Clermontois (60) :

Agnetz, Breuil-le-Sec, Breuil-le-Vert, Cambronne-lès-Clermont, Catenoy, Clermont, Erquetry, Etouy, Fitz-James, Fouilleuse, Lamécourt, Maimbeville, Neuilly-sous-Clermont, Nointel, Rémécourt, Saint-Aubin-sous-Erquetry.

Communauté de communes de l'Oise Picarde (60) :

Ansauvillers (70%), Bucamps, Campremy (10%), Froissy (70%), La Neuville-Saint-Pierre, Montreuil-sur-Brèche, Noiremont, Noyers-Saint-Martin (100%), Le Quesnel-Aubry, Reuil-sur-Brèche, Thieux (100%).

Communauté de communes du Liancourtois vallée dorée (60) :

Bailleval, Cauffry, Laigneville, Liancourt, Mogneville, Monchy-Saint-Eloi, Rantigny.

Communes de la Commission hydrographique Nonette

Communauté d'agglomération Roissy-Pays-de-France (95 et 77) :

Dammartin-en-Goële (80%), Othis (100%), Rouvres (100%).

Communauté de communes du Pays de Valois (60) :

Baron, Boissy-Fresnoy (80%), Bouillancy (0%), Chèvreville (60%), Ermenonville, Eve, Lagny-le-Sec (50%), Le-Plessis-Belleville (100%), Montagny-Saint-Félicité, Nanteuil-le-Haudouin, Oignes (0%), Peroy-les-Gombries, Rosières, Silly-le-Long (30%), Trumilly, Versigny, Villers-Saint-Genest (60%).

Communauté de communes Senlis sud Oise (60) :

Aumont-en-Halatte, Barbery, Borest, Brasseuse, Chamant, Courteuil, Mont-l'Evêque, Montépilloy, Montlognon, Raray, Rully, Senlis, Villers-Saint-Frambourg-Ognon.

Communauté de communes de l'Aire cantilienne (60) :

Apremont, Avilly-Saint-Léonard, Chantilly, Gouvieux, Vineuil-Saint-Firmin.

Communauté de communes des pays d'Oise et d'Halatte (60) :

Villeneuve-sur-Verberie.

Communes de la Commission hydrographique Automne**Agglomération de la région de Compiègne et de la basse Automne (60) :**

Béthisy-Saint-Martin, Béthisy-Saint-Pierre, Nery, Saint-Sauveur, Saint-Vaast-de-Longmont, Saintines, Verberie.

Communauté de communes du Pays de Valois (60) :

Auger-Saint-Vincent, Béthancourt-en-Valois, Bonneuil-en-Valois, Crépy-en-Valois, Duvy, Eméville, Feigneux, Fresnoy-la-Rivière, Fresnoy-le-Luat, Gilocourt, Glaignes, Gondreville (0%), Lévigien (0%), Morienvall, Ormoy-Villers, Orrouy, Rocquemont, Rouville, Russy-Bémont, Séry-Magneval, Vauciennes (90%), Vaumoise, Vez.

Communauté de communes Retz-en-Valois (02) :

Coyolles (100%), Haramont, Largny-sur-Automne, Villers-Cotterêts (100%).

Communes de la Commission hydrographique Oise Aronde**Agglomération de la région de Compiègne et de la basse Automne (60) :**

Armancourt, Bienville, Choisy-au-Bac, Clairoux, Compiègne, Jaux, Jonquières, Lachelle, Lacroix-Saint-Ouen, Margny-lès-Compiègne, Le Meux, Saint-Jean-aux-Bois, Venette.

Communauté de communes du Plateau Picard (60) :

Angivillers, Cernoy, Coivrel (0%), Cressonsacq, Grandvillers-aux-Bois, La Neuville-Roy, Leglantiers, Lieuvillers, Maignelay-Montigny (100%), Ménévillers, Méry-la-Bataille (100%), Montgérain (100%), Montiers, Moyenneville, Noroy, Pronleroy, Ravenel, Rouvillers, Saint-Martin-aux-Bois, Wacquemoulin.

Communauté de communes de la Plaine d'Estrées (60) :

Arsy, Avrigny, Bailleul-le-Soc, Blincourt, Canly, Chevrières, Choisy-la-Victoire, Epineuse, Estrées-Saint-Denis, Francières, Grandfresnoy, Hémévillers, Houdancourt, Le Fayel, Longueil-Sainte-Marie, Montmartin, Moyvillers, Rémy, Rivecourt.

Communauté de communes des pays d'Oise et d'Halatte (60) :

Angicourt, Bazicourt, Beaurepaire, Brenouille, Cinqueux, Les Ageux, Monceaux, Pont-Sainte-Maxence, Pontpoint, Rhuis, Rieux, Roberval, Sacy-le-Grand, Sacy-le-Petit, Saint-Martin-Longueau, Verneuil-en-Halatte.

Communauté de communes du Pays des sources (60) :

Baugy, Belloy, Coudun, Giraumont, Gournay-sur-Aronde, Monchy-Humières, Neufvy-sur-Aronde, Vignemont, Villers-sur-Coudun.

Communauté de communes du Liancourtois vallée dorée (60) :

Labruyère, Rosoy, Verderonne.

Communauté de communes Senlis sud Oise (60) :

Fleurines.

Communauté de communes des lisières de l'Oise (60) :

Pierrefonds.

Communes de la Commission hydrographique Oise moyenne

Communauté d'agglomération Chauny-Tergnier-La Fère (02) :

Abbécourt, Amigny-Rouy, Andelain, Autreville, Beaumont-en-Beine (0%), Beautor, Bertaucourt-Epourdon, Béthancourt-en-Vaux, Bichancourt, Caillouël-Crépigny, Caumont, Charmes, Chauny, Commenchon, Condren, Danizy, Deuillet, Frières-Faillouël (100%), Guivry, La Fère, La Neuville-en-Beine (100%), Liez, Marest-Dampcourt, Mennessis, Neuflieux, Oignes, Pierremande, Quierzy, Saint-Gobain, Servais, Sinceny, Tergnier, Uigny-le-Gay, Villequier-Aumont, Viry-Noueuil.

Agglomération de la région de Compiègne et de la basse Automne (60) :

Janville.

Communauté d'agglomération du Saint-Quentinois (02) :

Annois (0%), Flavy-le-Martel (0%), Jussy (100%), Montescourt-Lizerolles (0%).

Communauté de communes du Pays des sources (60) :

Amy (0%), Antheuil-Portes, Avricourt (0%), Beaulieu-les-Fontaines (100%), Biermont, Boulogne-la-Grasse (100%), Braisnes-sur-Aronde, Candor (100%), Canechancourt, Canny-sur-Matz (100%), Conchy-les-Pots (100%), Cuvilly, Cuy, Dives, Ecuville (100%), Elincourt-Sainte-Marguerite, Evricourt, Fresnières (60%), Gury, Hainvillers (100%), La Neuville-sur-Ressons, Laberlière, Lagny, Lassigny (100%), Lataule, Mareuil-la-Motte, Margny-sur-Matz, Marquéglise, Mortemer (100%), Ognolles (0%), Orvillers-Sorel, Plessis-de-Roye, Ressons-sur-Matz, Ricquebourg, Roye-sur-Matz (100%), Thiescourt.

Communauté de communes du Pays Noyonnais (60) :

Appilly, Baboeuf, Beaugies-sous-Bois, Beaurains-les-Noyon, Béhéricourt, Berlancourt (100%), Brétigny, Bussy, Caisnes, Campagne (0%), Carlepont, Catigny (90%), Crisolles, Cuts, Flavy-le-Meldeux (0%), Fréniches (90%), Frétois-le-Château (0%), Genvry, Golancourt (0%), Grandrû, Guiscard (100%), Larbroye, Le Plessis-Patte-d'Oie (100%), Maucourt, Mondescourt, Morlincourt, Muirancourt (100%), Noyon, Passel, Pont-L'Evêque, Pontoise-lès-Noyon, Porquéricourt, Quesmy, Salency, Sempigny, Sermaize, Suzoy, Varesnes, Vauchelles, Ville, Villeselve (0%).

Communauté de communes des deux vallées (60) :

Bailly, Cambronne-lès-Ribécourt, Chevincourt, Chiry-Ourscamp, Le Plessis-Brion, Longueil-Annel, Machemont, Marest-sur-Matz, Mélicocq, Montmacq, Pimprez, Ribécourt-Dreslincourt, Saint-Léger-aux-Bois, Thourotte, Tracy-le-Val, Vandélicourt.

Communauté de communes Picardie des châteaux (02) :

Barisis-aux-Bois, Fresnes-sous-Coucy, Septvaux.

Communauté de communes du val de l'Oise (02) :

Remigny (100%).

Communauté de communes du Plateau Picard (60) :

Courcelles-Epayelles (100%).

Communauté de communes des lisières de l'Oise (60) :

Tracy-le-Mont.

Communauté de communes de l'Est de la Somme (80) :

Brouchy (0%).

Communauté de communes du Grand Roye (80) :

Beuvraignes (20%), Piennes-Onvillers (0%), Rollot (80%), Tilloloy (0%).

Communes de la Commission hydrographique Oise amont

Communauté d'agglomération Chauny-Tergnier-La Fère (02) :

Achery, Mayot, Travecy.

Communauté d'agglomération du Saint-Quentinois (02) :

Fieulaine (20%), Fontaine-Notre-Dame (50%), Homblières (0%), Marcy (0%), Mesnil-Saint-Laurent (0%), Neuville-Saint-Armand (0%).

Communauté de communes Ardennes Thiérache (08) :

Antheny, Aouste, Aubigny-les-Pothées (0%), Auge, Auvillers-les-Forges (10%), Blanchefosse-et-Bay, Bossus-lès-Rumigny, Brognon, Champlin, Estrebay (100%), Flaignes-Havys (70%), Fligny, Girondelles (0%), Hannappes, La Neuville-aux-Joûtes, Liart (100%), Logny-Bogny (0%), Marby (0%), Neuville-lez-Beaulieu (100%), Prez (100%), Regniowez (30%), Rumigny, Signy-le-Petit (100%), Tarzy.

Communauté de communes des trois rivières (02) :

Any-Martin-Rieux, Aubenton, Beaumé, Besmont, Bucilly, Buire, Effry, Eparcy, Hirson, La Hérie, Landouzy-la-Ville, Leuze, Logny-lès-Aubenton, Martigny, Mondrepuis, Mont-Saint-Jean, Neuve-Maison, Ohis, Origny-en-Thiérache, Saint-Clément, Saint-Michel, Watigny, Wimpy (100%).

Communauté de communes de la Thiérache du centre (02) :

Autreppes, Barzy-en-Thiérache (10%), Bergues-sur-Sambre (10%), Boué (100%), Buironfosse, Clairfontaine (60%), Dorengt, Englancourt, Erloy, Esquéhéries, Etréaupont, Fontenelle (40%), Froidestrées, Gergny, Haution, La Capelle, La Flamengrie (20%), La Neuville-lès-Dorengt, La Vallée-aublé, Le Nouvion-en-Thiérache (100%), Le Sourd, Lerzy, Leschelle, Luzoir, Papleux (30%), Saint-Algis, Sommeron, Sorbais, Wiège-Faty.

Communauté de communes Thiérache Sambre et Oise (02) :

Aisonville-et-Bernonville (50%), Bernot, Chigny, Crupilly, Etreux (100%), Flavigny-le-Grand-et-Beaurain, Grand-Verly, Grougis (60%), Guise, Hannapes (100%), Hauteville, Iron, Lavaqueresse, Lesquielles-Saint-Germain, Macquigny, Malzy, Marly-Gomont, Monceau-sur-Oise, Noyales, Petit-Verly (90%), Proisy, Proix, Romery, Tupigny (100%), Vadencourt, Vénérolles (70%), Villers-lès-Guise.

Communauté de communes du val de l'Oise (02) :

Alaincourt, Benay (50%), Berthenicourt, Brissay-Choigny, Brissy-Hamégicourt, Cerizy (100%), Châtillon-sur-Oise, Gibercourt (0%), Hinacourt (0%), Itancourt (60%), Ly-Fontaine, Mézières-sur-Oise, Mont d'Origny, Moy-de-l'Aisne, Neuville, Origny-Sainte-Benoîte, Pleine-Selve, Regny, Renansart, Ribemont, Séry-les-Mezières, Sissy (100%), Surfontaine, Thenelles, Urvillers (40%), Vendeuil, Villers-le-Sec.

Communauté de communes du sud Avesnois (59) :

Anor (100%), Fourmies (0%), Ohain (0%).

Communauté de communes du Pays du Vermandois (02) :

Montigny-en-Arrouaise (80%).

Communes de la Commission hydrographique Serre

Communauté d'agglomération du Pays de Laon (02) :

Athies-sous-Laon, Aulnois-sous-Laon, Besny-et-Loizy, Bucy-lès-Cerny, Cerny-lès-Bucy, Chambry, Crépy, Eppes, Festieux, Laon (aussi dans la Commission hydrographique Ailette), Samoussy, Vivaise.

Communauté d'agglomération Chauny-Tergnier-La Fère (02) :

Anguilmont-le-Sart, Brie, Courbes, Fourdrain, Fressancourt, Monceau-lès-Leups, Rogécourt, Saint-Nicolas-aux-Bois, Versigny.

Communauté de communes du Pays de la Serre (02) :

Agnicourt-et-Séchelles, Assis-sur-Serre, Autremencourt, Barenton-Bugny, Barenton-Cel, Barenton-sur-Serre, Bois-lès-Pargny, Bosmont-sur-Serre, Chalandry, Chatillon-lès-Sons, Chéry-lès-Pouilly, Cilly,

Couvron-et-Aumencourt, Crécy-sur-Serre, Cuirieux, Dercy, Erlon, Froidmont-Cohartille, Grandlup-et-Fay, La Neuville-Bosmont, Marcy-sous-Marle, Marle, Mesbrecourt-Richécourt, Monceau-le-Waast, Montigny-le-Franc, Montigny-sous-Marle, Montigny-sur-Crécy, Mortiers, Novion-et-Catillon, Novion-le-Comte, Pargny-les-Bois, Pierrepont, Pouilly-sur-Serre, Remies, Saint-Pierremont, Sons-et-Ronchères, Tavaux-et-Pontséricourt, Thiernu, Toulis-et-Attencourt, Verneuil-sur-Serre, Vesles-et-Caumont, Voyenne.

Communauté de communes de la Thiérache du centre (02) :

Bancigny, Berlancourt, Braye-en-Thiérache, Burelles, Chevennes, Colonfay, Fontaine-lès-Vervins, Franqueville, Gercy, Gronard, Harcigny, Hary, Houry, Housset, La Bouteille, La Neuville-Housset, Laigny, Landifay-et-Bertaignemont, Landouzy-la-Cour, Le Hérie-la-Vieville, Lemé, Lugny, Marfontaine, Monceau-le-Neuf-et-Faucouzy, Nampcelles-la-Cour, Plomion, Prisces, Puisieux-et-Clanlieu, Rogny, Rougeries, Sains-Richaumont, Saint-Gobert, Saint-Pierre-lès-Franqueville, Thenailles, Vervins, Voharies, Voulpaix.

Communauté de communes des portes de la Thiérache (02) :

Archon, Berlise, Brunehamel, Chaourse, Chéry-lès-Rozoy, Clermont-les-Fermes, Cuiry-les-Iviers, Dagny-Lambercy, Dizy-le-Gros, Dohis, Dolignon, Grandrieux, La Ville-aux-Bois-lès-Dizy, Le Thuel, Les Autels, Lislet, Montcornet, Montloué, Morgny-en-Thiérache, Noircourt, Parfondval, Raillimont, Renneval, Résigny, Rouvroy-sur-Serre, Rozoy-sur-Serre, Sainte-Geneviève, Soize, Vigneux-Hocquet, Vincy-Reuil-et-Magny.

Communauté de communes de la Champagne Picarde (02) :

Boncourt, Bucy-lès-Pierrepont, Chivres-en-Laonnois, Coucy-les-Eppes, Courtrizy-et-Fussigny, Ebouveau, Gizy, Goudelancourt-lès-Pierrepont, Lappion, Liesse-Notre-Dame, Mâchecourt, Marchais, Mauregny-en-Haye, Missy-lès-Pierrepont, Montaigu, Saint-Erme-Outre-et-Ramecourt, Sainte-Preuve, Sissonne.

Communauté de communes du val de l'Oise (02) :

Chevresis-Monceau, La Ferté-Chevresis, Parpeville.

Communauté de communes des trois rivières (02) :

Coingt, Iviers, Jeantes.

Communauté de communes Ardennes Thiérache (08) :

La Férée, Le Fréty, Marlemont (0%).

Communauté de communes des crêtes préardennaises (08) :

Fraillicourt, Maranwez, Renneville, Rocquigny, Rubigny, Saint-Jean-aux-Bois, Vaux-lès-Rubigny.

Communauté de communes Thiérache Sambre et Oise (02) :

Audigny.

Communes de la Commission hydrographique Ailette

Communauté d'agglomération du Pays de Laon (02) :

Arrancy, Bièvres, Bruyères-et-Montbérault, Cerny-en-Laonnois, Cessières, Chamouille, Chérêt, Chivy-lès-Etouvelles, Clacy-et-Thierret, Colligis-Crandelain, Etouvelles, Laniscourt, Laon (aussi dans la Commission hydrographique Serre), Laval-en-Laonnois, Lierval, Martigny-Courpierre, Molinchart, Mons-en-Laonnois, Montchâlons, Monthenault, Novion-le-Vineux, Orgeval, Parfondru, Presles-et-Thiery, Vaucelles-et-Beffecourt, Veslud, Vorges.

Communauté d'agglomération Chauny-Tergnier-La Fère (02) :

Manicamp.

Communauté de communes Picardie des châteaux (02) :

Anizy-le-Grand, Bassoles-Aulers, Besmé, Blérancourt, Bourguignon-sous-Coucy, Bourguignon-sous-Montbavin, Brancourt-en-Laonnois, Camelin, Chaillevois, Champs, Coucy-la-Ville, Coucy-le-Château-Auffrique, Crécy-au-Mont, Folembray, Guny, Jumencourt, Landricourt, Leuilly-sous-Coucy, Merlieux-et-Fouquerolles, Montbavin, Pinon, Pont-Saint-Mard, Prémontré, Quincy-Basse, Royaucourt-et-Chailvet,

Saint-Aubin, Saint-Paul-aux-Bois, Selens, Suzy, Trosly-Loire, Urcel, Vauxaillon, Verneuil-sous-Coucy, Wissignicourt.

Communauté de communes du Chemin des Dames (02) :

Bouconville-Vauclair, Chermizy-Ailles, Chevreigny, Neuville-sur-Ailette, Pancy-Courtecon, Ployart-et-Vaurseine, Sainte-Croix, Trucy.

Communauté de communes du val de l'Aisne (02) :

Allemant, Chavignon, Filain, Monampteuil, Pargny-Filain, Vaudesson.

Communes de la Commission hydrographique Aisne aval

Communauté d'agglomération du Soissonnais (02) :

Acy, Bagneux, Belleu, Berzy-le-Sec (100%), Billy-sur-Aisne, Chavigny, Courmelles, Crouy, Cuffies, Cuisy-en-Almont, Juvigny, Leury, Mercin-et-Vaux, Missy-aux-Bois, Noyant-et-Aconin, Osly-Courtil, Pasy, Ploisy, Pommiers, Septmonts, Serches, Sermoise, Soissons, Vauxbuin, Vauxrezis, Venizel, Villeneuve-Saint-Germain, Vregny.

Agglomération de la région de Compiègne et de la basse Automne (60) :

Vieux-Moulin.

Communauté de communes des lisières de l'Oise (60) :

Attichy, Austrèches, Berneuil-sur-Aisne, Bitry, Chelles, Couloisy, Courtieux, Croutoy, Cuise-la-Motte, Hautefontaine, Jaulzy, Moulin-sous-Touvent, Nampcel, Rethondes, Saint-Crépin-aux-Bois, Saint-Etienne-Roilaye, Saint-Pierre-lès-Bitry, Trosly-Breuil.

Communauté de communes Retz-en-Valois (02) :

Ambleny, Audignicourt, Berny-Rivière, Bieuxy, Coeuvres-et-Valsery, Cutry, Dommiers, Epagny, Fleury (0%), Fontenoy, Laversine, Longpont (0%), Montgobert (100%), Montigny-Lengrain, Morsain, Mortefontaine, Nouvron-Vingré, Pernant, Puisieux-en-Retz (100%), Ressons-le-Long, Rethuil, Saconin-et-Breuil, Saint-Bandry, Saint-Christophe-à-Berry, Saint-Pierre-Aigle (100%), Soucy, Taillefontaine, Tartiers, Vassens, Vézaponin, Vic-sur-Aisne, Vivrières.

Communauté de communes du canton d'Oulchy-le-Château (02) :

Ambrief, Beugneux (0%), Buzancy, Chacrise, Chaudun (20%), Droizy, Grand-Rozoy (20%), Hartennes-et-Taux (60%), Launois, Le Plessier-Huleu (0%), Maast-et-Violaine, Muret-et-Crouettes, Namppteuil-sous-Muret, Rozières-sur-Crise, Vierzy (0%), Villemontoire (100%).

Communauté de communes du val de l'Aisne (02) :

Augy, Blanzay-lès-Fismes, Braye, Bucy-le-Long, Chivres-Val, Clamecy, Laffaux, Margival, Missy-sur-Aisne, Nanteuil-la-Fosse, Neuville-sur-Margival, Teryn-Sorny, Vuillery.

Communes de la Commission hydrographique Aisne moyenne

Communauté de communes des crêtes préardennaises (08) :

Alland'huy-et-Sausseuil, Attigny, Auboncourt-Vauzelles, Bâalons (30%), Bouvellemont (70%), Chagny (10%), Chappes, Charbogne, Chaumont-Porcien, Chesnois-Auboncourt, Chuffilly-Roche, Coulommès-et-Marqueny, Dommery (0%), Doumely-Bégny, Draize, Ecordal, Faissault, Faux, Givron, Givry, Grandchamp, Guincourt, Hagnicourt, Jonval, Justine-Herbigny, La Neuville-lès-Wasigny, La Romagne, La Sabotterie, Lametz, Lucquy, Maranwez, Marquigny (100%), Mazerny, Mesmont, Montigny-sur-Vence (0%), Montmeillant, Neuville-Day, Neuvizy (100%), Novion-Porcien, Poix-Terron (0%), Raillicourt (0%), Remaucourt, Rilly-sur-Aisne, Rubigny, Saint-Lambert-et-Mont-de-Jeux, Saint-Loup-Terrier, Sainte-Vaubourg, Saulces-Champenoises, Saulces-Monclin, Semuy, Sery, Signy-l'Abbaye (100%), Sorcy-Bauthémont, Suzanne, Thin-le-Moutier (0%), Tourteron, Vaux-Champagne, Vaux-Montreuil, Viel-Saint-Rémy (90%), Villers-le-Tourneur (80%), Voncq, Wagnon (100%), Wasigny, Wignicourt.

Communauté de communes du Pays Rethélois (08) :

Acy-Romance, Aire, Alincourt, Amagne, Ambly-Fleury, Annelles, Arnicourt, Asfeld, Avancon, Avaux, Balham, Banogne-Reouvrance, Barby, Bergnicourt, Bertoncourt, Biermes, Bignicourt, Blanzly-la-Salonnaise, Brienne-sur-Aisne, Château-Porcien, Condé-lès-Herpy, Corny-Machéroménil, Coucy, Doux, Eclly, Gomont, Hannogne-Saint-Rémy, Hauteville, Herpy-l'Arlesienne, Houdilcourt, Inaumont, Juniville, L'Ecaille, Le Chatelet-sur-Retourne, Le Thour, Ménil-Annelles, Mont-Laurent, Nanteuil-sur-Aisne, Neuflyze, Novy-Chevrières, Perthes, Poilcourt-Sidney, Rethel, Roizy, Saint-Fergeux, Saint-Germainmont, Saint-Loup-en-Champagne, Saint-Quentin-le-Petit, Saint-Remy-le-Petit, Sault-lès-Rethel, Sault-Saint-Remy, Seraincourt, Seuil, Sévigny-Waleppe, Son, Sorbon, Tagnon, Taizy, Thugny-Trugny, Vieux-lès-Asfeld, Ville-sur-Retourne, Villers-devant-le-Thour.

Communauté de communes de l'Argonne Ardennaise (08) :

Ardeuil-et-Montfauvelles, Aure, Bairon et ses environs (80%), Ballay (100%), Belleville-et-Châtillon-sur-Bar (30%), Boulton-aux-Bois (0%), Bourcq, Brecy-Brières, Challerange, Chardeny, Contreuve, Dricourt, Falaise, Grivy-Loisy, La Croix-aux-Bois (100%), Leffincourt, Liry, Longwé, Machault, Manre, Mars-sous-Bourcq, Marvaux-Vieux, Mont-Saint-Martin, Mont-Saint-Rémy, Montcheutin, Montgon, Monthois, Mouron, Noirval (100%), Olizy-Primat, Pauvres, Quatre-Champs (100%), Quilly, Saint-Morel, Sainte-Marie, Savigny-sur-Aisne, Sechault, Semide, Sugny, Toges (100%), Tourcelles-Chaumont, Vandy, Vaux-lès-Mouron, Vouziers.

Communauté de communes de la Champagne Picarde (02) :

Evergnicourt, La Malmaison, La Selve, Lor, Neufchâtel-sur-Aisne, Nizy-le-Comte, Pignicourt, Provisieux-et-Plesnoy, Variscourt, Villeneuve-sur-Aisne.

Communes de la Commission hydrographique Aisne Vesle Suippes

Communauté urbaine du grand Reims (51) :

Aougnay (0%), Arcis-le-Ponsart, Aubérive, Aubilly, Auménancourt, Baslieux-lès-Fismes, Bazancourt, Beaumont-sur-Vesle, Beine-Nauroy, Berméricourt, Berru, Bétheniville, Bétheny, Bezannes, Billy-le-Grand (0%), Bligny, Bouilly, Bouleuse, Boulton-sur-Suipe, Bourgogne-Fresne, Bouvancourt, Branscourt, Breuil, Brimont, Brouillet, Caurel, Cauroy-lès-Hermonville, Cernay-lès-Reims, Châlons-sur-Vesle, Chambrecy, Chamery, Champfleury, Champigny, Chaumazy (100%), Chenay, Chigny-les-Roses (100%), Cormicy, Cormontreuil, Coulommès-la-Montagne, Courcelles-Sapicourt, Courcy, Courlandon, Courmas, Courtagnon, Courville, Crugny, Dontrien, Ecueil, Epoye, Faverolles-et-Coëmy, Fismes, Germigny, Gueux, Hermonville, Heutrégiville, Hourges, Isles-sur-Suipe, Janvry, Jonchery-sur-Vesle, Jonquery (0%), Jouy-lès-Reims, Lagery (100%), Lavannes, Les Mesneux, Les Petites-Loges, Lhéry (100%), Loivre, Ludes (100%), Magneux, Mailly-Champagne (100%), Marfaux, Merfy, Méry-Prémecy, Mont-sur-Courville, Montbré, Montigny-sur-Vesle, Muizon, Nogent-l'Abbesse, Ormes, Pargny-lès-Reims, Pévy, Poilly, Pomacle, Pontfaverger-Moronvilliers, Pouillon, Pourcy, Prosnes, Prouilly, Prunay, Puisieux, Reims, Rilly-la-Montagne (100%), Romain, Romigny (40%), Rosnay, Sacy, Saint-Brice-Courcelles, Saint-Etienne-sur-Suipe, Saint-Euphrase-et-Clairizet, Saint-Gilles, Saint-Hilaire-le-Petit, Saint-Léonard, Saint-Martin-l'Heureux, Saint-Masmes, Saint-Souplet-sur-Py, Saint-Thierry, Sarcy, Savigny-sur-Ardres, Selles, Sept-Saulx, Sermiers (100%), Serzy-et-Prin, Sillery, Taissy, Thil, Thillois, Tinquieux, Tramery, Trépail (0%), Treslon, Trigny, Trois-Puits, Unchair, Val-de-Vesle, Vandeuil, Vaudemange (0%), Vaudesincourt, Ventelay, Verzenay (100%), Verzy (100%), Ville-Dommange, Villen-Tardenois (100%), Villers-Allerand (100%), Villers-aux-Nœuds, Villers-Franqueux, Villers-Marmery (100%), Vrigny, Warmeriville, Witry-lès-Reims.

Communauté d'agglomération de Châlons-en-Champagne (51) :

Baconnes, Bouy (100%), Dampierre-au-Temple (100%), L'Epine (80%), La Veuve (0%), Les Grandes-Loges (0%), Livry-Louvercy, Mourmelon-le-Grand, Mourmelon-le-Petit, Recy, Saint-Etienne-au-Temple (100%), Saint-Hilaire-au-Temple (100%), Saint-Martin-sur-le-Pré (100%), Vadenay.

Communauté d'agglomération de la région de Château-Thierry (02) :

Coulonges-Cohan (100%), Dravegny (100%), Fère-en-Tardenois (0%), Goussancourt (0%), Loupeigne (100%), Mareuil-en-Dôle (100%), Seringes-et-Nesles (0%), Vézilly (50%).

Communauté de communes du val de l'Aisne (02) :

Aizy-Jouy, Bazoches-sur-Vesles, Bieuxy, Braine, Brenelle, Bruys, Celles-sur-Aisne, Cerseuil, Chassemy, Chavonne, Chéry-Chartreuve (100%), Ciry-Salsogne, Condé-sur-Aisne, Courcelles-sur-Vesles, Couvrelles, Cys-la-Commune, Dhuizel, Jouaignes, Lesges, Les Septvallons, Lhuys, Limé, Mont-Notre-Dame, Mont-Saint-Martin, Ostel, Paars, Pont-Arcy, Presles-et-Boves, Quincy-sous-le-Mont, Saconin-et-Breuil, Saint-Mard, Saint-Thibaut, Sancy-les-Cheminots, Serval, Soupir, Tannières, Vailly-sur-Aisne, Vasseny, Vauxtin, Viel-Arcy, Ville-Savoie.

Communauté de communes du Chemin des Dames (02) :

Aizelles, Aubigny-en-Laonnois, Beaurieux, Berriex, Bourg-et-Comin, Braye-en-Laonnois, Corbeny, Craonne, Craonnelle, Cuiry-lès-Chaudardes, Cuissy-et-Geny, Goudelancourt-lès-Berriex, Jumigny, Moulins, Moussy-Verneuil, Oeuilly, Oulches-la-Vallée-Foulon, Paissy, Pargnan, Saint-Thomas, Vassogne, Vendresse-Beaulne.

Communauté de communes de la Champagne Picarde (02) :

Aguilcourt, Amifontaine, Berry-au-Bac, Bertricot, Bouffignereux, Chaudardes, Concevreux, Condé-sur-Suippe, Guyencourt, Juvincourt-et-Damary, La Ville-aux-Bois-lès-Pontavert, Maizy, Meurival, Muscourt, Orainville, Pontavert, Prouvais, Roucy.

Communauté de communes de Suippe et Vesle (51) :

Bussy-le-Château, Cuperly, Jonchery-sur-Suippe, La Cheppe, Laval-sur-Tourbe, Saint-Hilaire-le-Grand, Saint-Rémy-sur-Bussy, Sommepey-Tahure, Somme-Suippe, Souain-Perthes-lès-Hurlus, Suippes, Tilloy-et-Bellay.

Communauté de communes du canton d'Oulchy-le-Château (02) :

Arcy-Sainte-Restitue (100%), Cramaille (0%), Cuiry-Housse.

Communauté de communes du Pays Rethélois (08) :

Aussoince, La Neuville-en-Tourne-à-Fuy, Ménil-Lépinos.

Communauté de communes de l'Argonne Ardennaise (08) :

Cauroy, Hauviné, Saint-Clément-à-Arnes, Saint-Etienne-à-Arnes, Saint-Pierre-à-Arnes.

Communauté de communes de la Moivre à la Coole (51) :

Coupéville (0%), Courtisols (100%), Le Fresne (0%), Marson (0%), Moivre (0%), Poix (100%), Somme-Vesle (100%).

Communauté de communes de la grande vallée de la Marne (51) :

Germaine, Hautvillers, Nanteuil-la-Forêt (100%), Saint-Imoges (90%).

Communauté de communes des paysages de la Champagne (51) :

Champlat-et-Boujacourt (100%), Cormoyeux (0%), La Neuville-aux-Larris.

Communes de la Commission hydrographique Aisne amont

Communauté d'agglomération de Bar-le-Duc sud Meuse (55) :

Rumont (100%), Salmagne (0%).

Communauté de communes de l'Argonne Champenoise (51) :

Argers, Auve, Belval-en-Argonne, Berzieux, Binarville, Braux-Saint-Remy, Braux-Sainte-Cohière, Cernay-en-Dormois, Châtrices, Chaudefontaine, Courtémont, Dampierre-le-Château, Dommartin-Dampierre, Dommartin-sous-Hans, Dommartin-Varimont, Eclaires, Elise-Daucourt, Epense, Florentin-en-Argonne, Fontaine-en-Dormois, Givry-en-Argonne, Gizaucourt, Gratreuil, Hans, Herpont (100%), La Chapelle-Felcourt, La Neuville-au-Pont, La Neuville-aux-Bois, Le Châtelier (100%), Le Chemin, Le Vieil-Dampierre, Les Charmontois, Maffrécourt, Malmy, Massiges, Minaucourt-le-Mesnil-lès-Hurlus, Moiremont, Noirliu (90%), Passavant-en-Argonne, Rapsécourt, Remicourt, Rouvroy-Ripont, Saint-Mard-sur-Auve, Saint-Mard-sur-le-Mont (20%), Saint-Thomas-en-Argonne, Sainte-Ménéhould, Servon-Melzicourt, Sivry-Ante, Somme-Bionne, Somme-Yèvre (100%), Valmy, Verrières, Vienne-la-Ville, Vienne-le-Château, Ville-sur-Tourbe, Villers-en-Argonne, Virginy, Voilemont, Wargemoulin-Hurlus.

Communauté de communes de l'Aire à l'Argonne (55) :

Autrécourt-sur-Aire, Baudrémont (100%), Beaulieu-en-Argonne, Beausite, Belrain, Brizeaux, Chaumont-sur-Aire, Courcelles-sur-Aire (100%), Courouvre (100%), Erize-la-Brûlée (100%), Erize-la-Petite (100%), Erize-Saint-Dizier (100%), Evres, Foucaucourt-sur-Thabas, Géry (0%), Gimécourt (100%), Ippécourt, Lahaymeix (0%), Lavallée (100%), Lavoye, Les Trois Domaines (100%), Levoncourt, Lignières-sur-Aire, Lisle-en-Barrois (20%), Longchamps-sur-Aire, Neuville-en-Verdunois (100%), Nacey-sur-Aire (100%), Nubécourt, Pierrefitte-sur-Aire (100%), Pretz-en-Argonne, Raival (100%), Rembercourt-Sommaise (20%), Rupt-devant-Saint-Mihiel (0%), Seigneulles, Seuil-d'Argonne, Thillombois (0%), Vaubecourt (100%), Ville-devant-Belrain (100%), Villote-sur-Aire (100%), Villotte-devant-Louppy (0%), Waly.

Communauté de communes de l'Argonne Ardennaise (08) :

Apremont, Autry, Bar-les-Buzancy (100%), Bayonville (100%), Beffu-et-le-Morthomme, Bouconville, Briquenay (100%), Buzancy (100%), Champigneulle, Chatel-Chehery, Chevières, Condé-lès-Autry, Cornay, Exermont, Fleville, Fossé (100%), Germont (0%), Grandham, Grandpré, Harricourt (70%), Imecourt, Lançon, Landres-et-Saint-Georges, Marcq, Saint-Juvin, Saint-Pierremont (0%), Senuc, Sommerance, Tailly (40%), Termes, Thénorgues, Vaux-en-Dieulet (0%), Verpel.

Communauté de communes Argonne Meuse (55) :

Aubréville, Avocourt, Baulny, Boureuilles, Brabant-en-Argonne (100%), Brocourt-en-Argonne (100%), Charpentry, Cheppy, Cierges-sous-Montfaucon (0%), Clermont-en-Argonne, Dombasle-en-Argonne, Epinonville (100%), Esnes-en-Argonne (0%), Froidos, Futeau, Gesnes-en-Argonne (100%), Jouy-en-Argonne, Lachalade, Le Claon, Le Neufour, Les Islettes, Malancourt (0%), Montblainville, Montfaucon-d'Argonne (90%), Neuilly-en-Argonne, Rarécourt, Récicourt, Romagne-sous-Montfaucon (0%), Varennes-en-Argonne, Vauquois, Véry.

Communauté de communes val de Meuse Voie sacrée (55) :

Heippes (0%), Julvécourt, Nixéville-Blercourt (40%), Lemmes (20%), Les Souhesmes Rampont (100%), Osches, Rambluzin-et-Benoite-Vaux (0%), Saint-André-en-Barrois, Souilly (100%), Vadelaincourt (100%), Ville-sur-Cousances.

Communauté de communes Commercy Void Vaucouleurs (55) :

Dagonville (100%), Erneville-aux-Bois (30%), Grimaucourt-près-Sampigny (0%), Nançois-le-Grand, Saint-Aubin-sur-Aire (100%), Saulvaux, Cousances-lès-Triconville (80%).

Communauté de communes du Pays de Revigny-sur-Ornain (55) :

Laheycourt (0%), Noyers-Auzécourt (0%), Sommeilles (0%).

Communauté de communes de Suipe et Vesle (51) :

La Croix-en-Champagne, Sainte-Marie-à-Py, Saint-Jean-sur-Tourbe, Somme-Tourbe.

Communauté de communes Côtes de Champagne et Val de Saulx (51) :

Bussy-le-Repos (10%), Possesse (0%).

Communauté de communes du pays de Stenay et du val Dunois (55) :

Bantheville (0%).

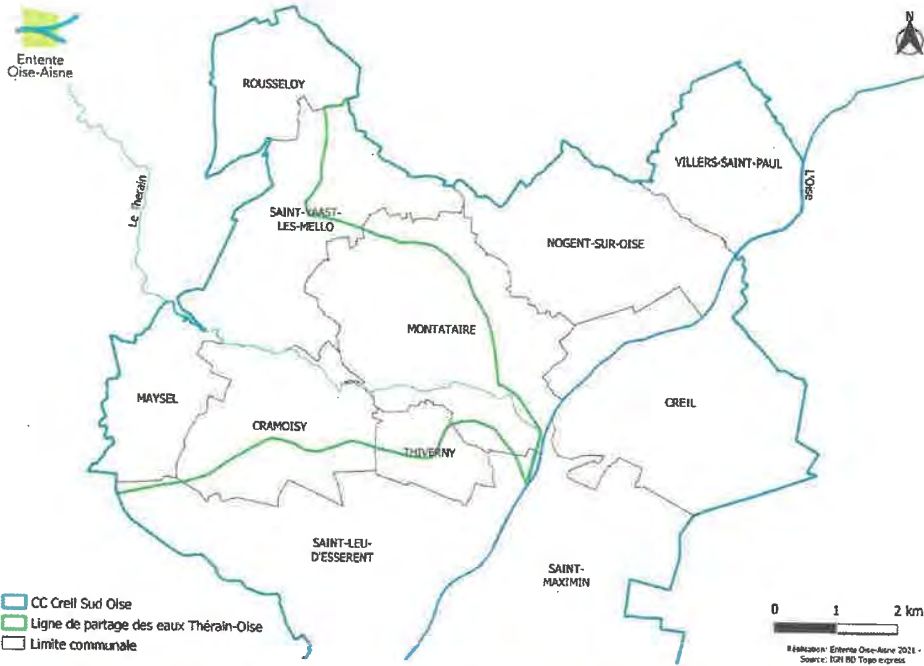
Communauté d'agglomération du Grand Verdun (55) :

Bethelainville (0%), Montzeville (0%), Sivry-la-Perche (0%).

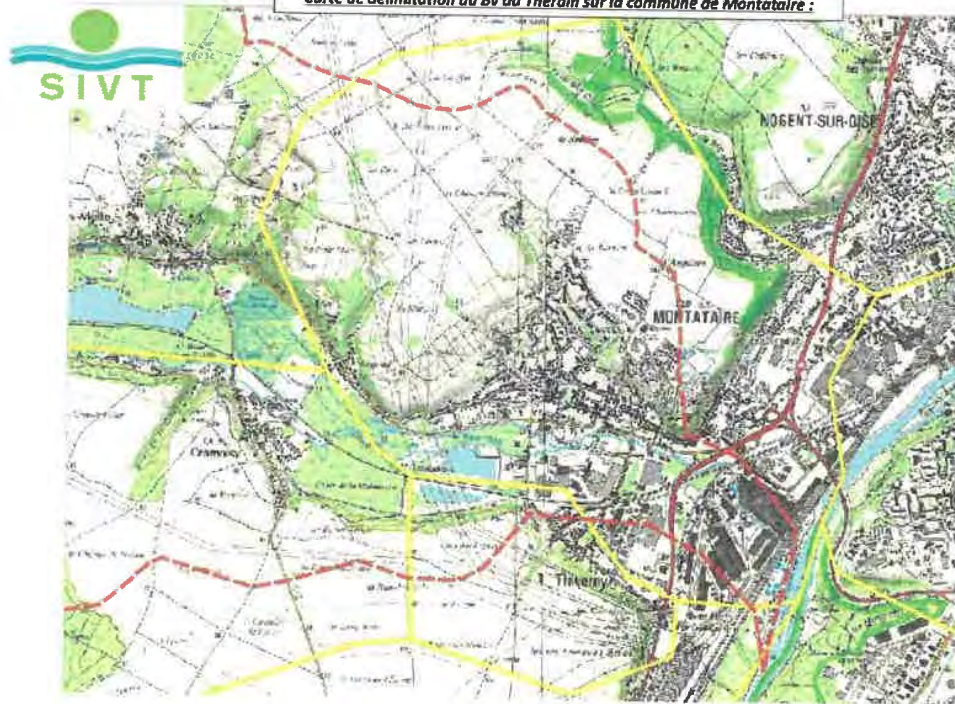
Communauté de communes du Sammiellois (55) :

Koeur-la-Ville (0%), Menil-aux-Bois (0%).

ANNEXE 4 : PERIMETRE DE COMPETENCE SUR L'AGGLOMERATION CREIL SUD OISE



Carte de délimitation du Bv du Thérain sur la commune de Montataire :



Préfecture 08

8-2023-10-18-00001

Arrêté n° 2023/611 portant mandatement
d'office de dépenses obligatoires sur le budget
principal 2023 de la communauté de communes
du pays rethélois (CCPR)



**PRÉFET
DES ARDENNES**

*Liberté
Égalité
Fraternité*

Direction de la citoyenneté et de la légalité
Bureau du contrôle budgétaire
et des dotations de l'État

ARRETE PREFECTORAL n° 2023/611
portant mandatement d'office
de dépenses obligatoires sur le budget principal 2023
de la communauté de communes du pays rethélois (CCPR)

Le préfet des Ardennes,
Chevalier de la Légion d'Honneur
Chevalier de l'Ordre national du Mérite,

Vu le code général des collectivités territoriales (CGCT), notamment son article L. 1612-16 ;

Vu le décret n° 2004-374 du 29 avril 2004 modifié relatif aux pouvoirs des préfets, à l'organisation et à l'action des services de l'Etat dans les régions et départements ;

Vu le décret n° 2015-510 modifié du 7 mai 2015 portant charte de la déconcentration ;

Vu le décret du 3 novembre 2021 nommant M. Alain BUCQUET en qualité de préfet des Ardennes ;

Vu la demande de mise en œuvre de plusieurs procédures de règlement d'office formulée le 20 juin 2022 par la direction départementale des finances publiques des Ardennes – service de gestion comptable de Rethel, à l'encontre de la CCPR, établissement redevable de diverses créances à des collectivités et structures ;

Vu la lettre n° 75 du 1^{er} juillet 2022 demandant à la CCPR de faire connaître ses observations dans le délai d'un mois à compter de sa notification ;

Vu la lettre n° 21 du 20 février 2023 de mise en demeure de la CCPR, de mandater les créances restant dues, dans le délai d'un mois à compter de sa notification, le 21 février 2023 ;

Considérant que cette mise en demeure n'a pas été suivie d'effet ;

Considérant que les créances dues par la CCPR, sont des dépenses obligatoires ;

Considérant que le budget 2023 laisse apparaître des crédits suffisants permettant le mandatement des sommes dues par la CCPR ;

Sur proposition du secrétaire général de la préfecture des Ardennes ;

1, place de la préfecture BP 60002 – 08005 CHARLEVILLE-MEZIERES

Standard: 03 24 59 66 00 - @: prefecture@ardennes.gouv.fr

Les jours et heures d'accueil du public sont consultables sur le site des services de l'État : www.ardennes.gouv.fr

ARRETE

Article 1^{er} : Il est mandaté sur le budget principal 2023 de la communauté de communes du pays rethélois (CCPR), une somme de 9 822,42 € dont le détail figure en annexe.

Article 2 : Le présent arrêté peut faire l'objet, dans un délai de deux mois à compter de sa notification, :

- d'un recours gracieux auprès du préfet des Ardennes – 1, place de la préfecture – BP 60002 – 08005 Charleville-Mézières cedex ;

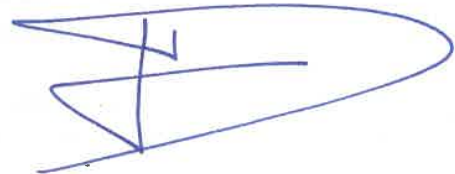
- d'un recours hiérarchique auprès du ministre de l'intérieur – place Beauvau – 75800 Paris ;

- d'un recours contentieux devant le tribunal administratif de Châlons en Champagne – 25, rue du lycée – 51036 Châlons-en-Champagne cedex, ou par l'application Télérecours citoyens accessible par le site www.telerecours.fr

Article 3 : Le secrétaire général de la préfecture des Ardennes, la directrice départementale des finances publiques des Ardennes et le président de la communauté de communes du pays rethélois (CCPR) sont chargés, chacun en ce qui le concerne, de l'exécution du présent arrêté qui sera publié au recueil des actes administratifs de la préfecture des Ardennes et des services déconcentrés de l'Etat.

Charleville-Mézières, le **18 OCT. 2023**

Le préfet,
Pour le préfet et par délégation,
Le secrétaire général,

A handwritten signature in blue ink, consisting of a large, stylized 'J' and 'D' intertwined, followed by a horizontal line and a vertical line.

Joël DUBREUIL

ANNEXE

**à l'arrêté préfectoral n° 2023/611 du 18/10/2023
portant mandatement d'office
de dépenses obligatoires sur le budget principal 2023
de la communauté de communes du pays rethélois (CCPR)**

N° et date du titre	Objet	Créancier	Montant	Imputation budgétaire des dépenses de fonctionnement
41 26/03/2015	Mise à disposition personnel et locaux	Tagnon	1 323,13 €	Chapitre 011 « charges à caractère général / Article 6132 « locations immobilières »
34 22/03/2018	Mise à disposition agent pour le déneigement	Tagnon	76,34 €	Chapitre 012 « charges de personnel et frais assimilés »
41 06/04/2021	Mise à disposition locaux	Tagnon	1 439,85 €	Chapitre 011 « charges à caractère général / Article 6132 « locations immobilières »
101 30/04/2021	Location véhicule	Rethel	6 091,44 €	Chapitre 011 « charges à caractère général / Article 6135 « locations mobilières »
336 13/08/2021	Location véhicule	Rethel	761,43 €	Chapitre 011 « charges à caractère général / Article 6135 « locations mobilières »
392 05/12/2016	Location garage	Juniville	90,00 €	Chapitre 011 « charges à caractère général / Article 6132 « locations immobilières »
R2-8 16/09/2013	Cotisation foncière 2013	AFR de BIERMES	40,23 €	Chapitre 011 « charges à caractère général / Article 63512 « taxes foncières »